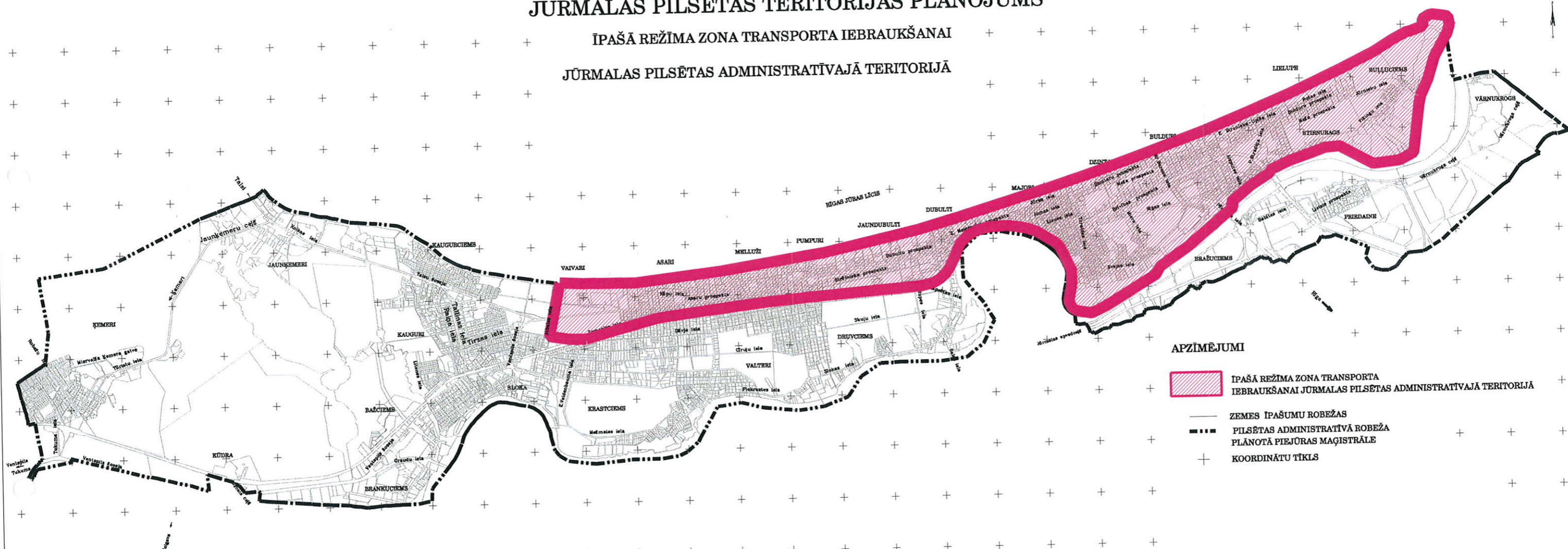







JŪRMALAS PILSĒTAS TERITORIJAS PLĀNOJUMS


IPAŠĀ REŽĪMA ZONA TRANSPORTA IEBRAUKŠANAI

JŪRMALAS PILSĒTAS ADMINISTRATĪVAJĀ TERITORIJĀ



APZĪMĒJUMI

-  IPAŠĀ REŽĪMA ZONA TRANSPORTA IEBRAUKŠANAI JŪRMALAS PILSĒTAS ADMINISTRATĪVAJĀ TERITORIJĀ
-  ZEMES IPAŠUMU ROBEŽAS
-  PILSĒTAS ADMINISTRATĪVĀ ROBEŽA
-  PLĀNOTĀ PIEJŪRAS MAĢISTRĀLE
-  KOORDINĀTU TĪKLS

JŪRMALAS PILSĒTAS TERITORIJAS PLĀNOJUMS				LKS 92 koordinātu sistēma		
				mēroga noteiktība 1:10000		
				Baltijas angatumu sistēma		
Proj. vad.	V. Vitoliņš			Lapa	Lapas	Mēroga
Izstrādāja	J. Gau					1:52000
				IPAŠĀ REŽĪMA ZONA TRANSPORTA LĪDZEKĻU IEBRAUKŠANAI		
				 Jūrmalas pilsētas dome		