

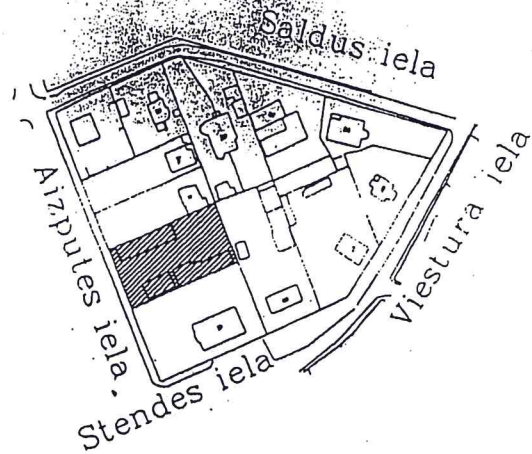
ROBEŽPUNKTU KOORDINĀTES

LKS-92 SISTĒMA

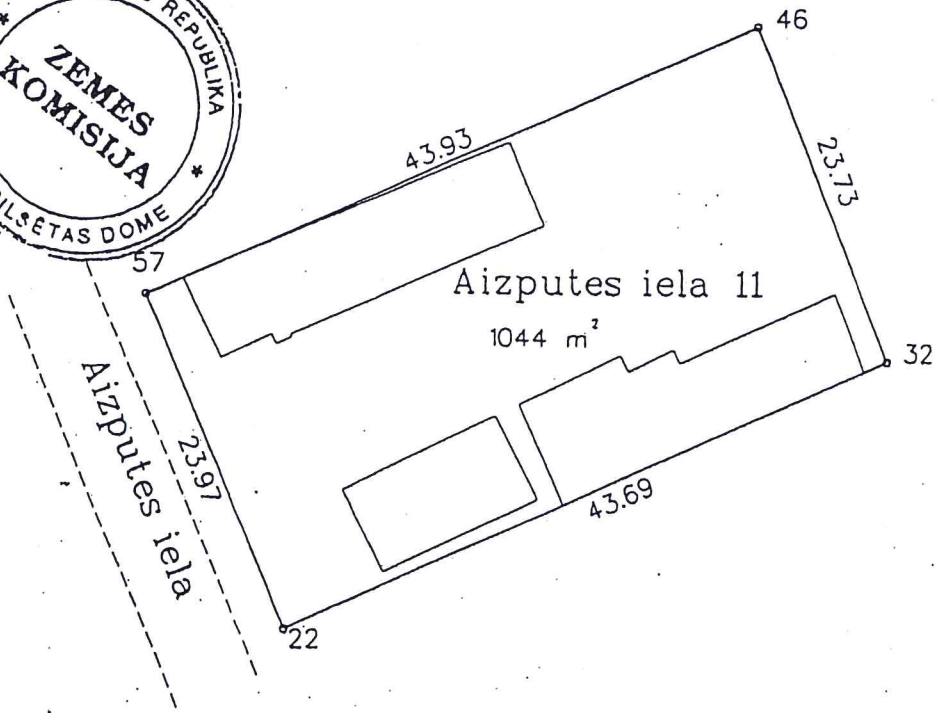
Mēroga koeficients 0.999805

ZEMESĀRĀLA  
IZVĒTOJUMS KVARTĀLĀ

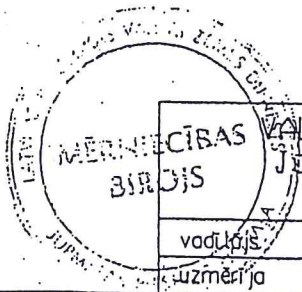
	X	Y
57	314996.58	491733.96
46	315016.44	491774.07
32	314994.42	491782.89
22	314976.43	491743.10



Apstiprināts ar Jūrmalas pilsētas domes Zemes komisijas 1997.gada 24.janvāra lēmumu Nr.65



Apstiprināts ar Jūrmalas pilsētas domes 2010.gada 21.oktobra lēmumu Nr.718 (protokols Nr.30, 39.punkts)



Mērogs 1: 500

	pilsēta	vietā	parcele
kods	1300	004	7412

VALSTS ZEMES DIENESTS Jūrmalas pilsētas nodaļa Mērniecības birojs			
vadītājs	U.Gau	<i>[Signature]</i>	14.01.1997
uzmērītāja	M.Ručelis	<i>[Signature]</i>	14.01.1997