

ROBEŽPUNKTU KOORDINĀTAS

LKS-92 SISTĒMĀ

Mēroga koeficients 0.999605

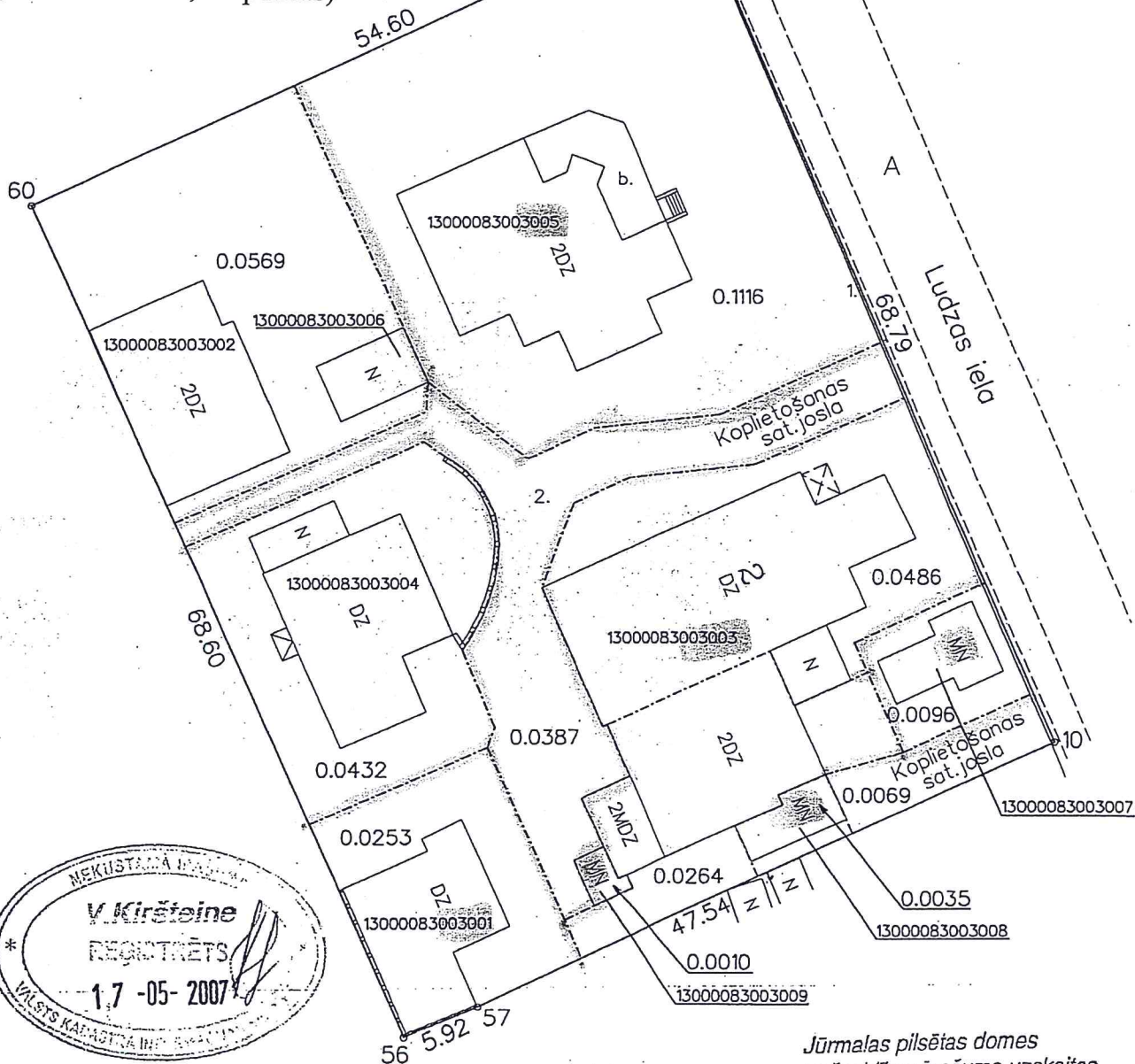
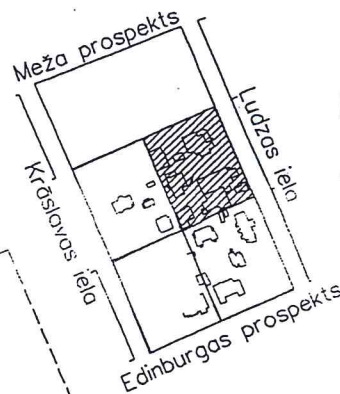
	X	Y
60	314954.26	489813.88
238	314976.95	489863.51
10	314913.69	489890.45
57	314893.86	489847.27
56	314891.63	489841.79

**Apstiprināts
ar Jūrmalas pilsētas
Zemes komisijas
2007.gada 11.maija
lēmumu Nr.100**

Zemesgabala kopējā platība ir 0.3717 ha (3717 kv.m.)

Apstiprināta ar Jūrmalas pilsētas domes
2010.gada 11.novembra lēmumu Nr.772
(protokols Nr.32, 46.punkts)

ZEMES GABALA
IZVIETOJUMS KVARTĀLĀ




NEKUSTAMĀ ĪPAŠUMA OBJEKTA APGRŪTINĀJUMI:

- 0.020301 aizsargjoslas teritorija gar ielu - sarkanā līnija (0.0014 kv.m.)
- 0.040102 valsts nozīmes kultūras pieminekļa teritorija un objekti = 0.3717 ha (3717 kv.m.)

Jūrmalas pilsētas domes
pašvaldības īpašuma uzskaites
nodaļas vadītāja

Anna Deičmane
Anna Deičmane
16.05.2007

Mērogs 1: 500



LATVIJAS VALSTS MĒRIŅEKS

Licences Nr.145

Jūrmala, Edinburgas pr. 75: tālr. 7147507, fakss 7147518; www.latvijasmernieks.lv

kadastra nr.	pilsēta	vieta	parcele
	1300	008	3003

vadītāja	K.Prižoka	11.05.2007.
uzmērēja	A.Semeiks	07.05.2007.