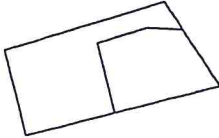
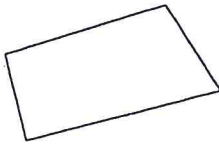


Zemes ierīcības projekts  
Tirzas iela 4

Zemes vienību shēma  
pirms projekta

Zemes vienību shēma  
pēc projekta



KOORDINĀTAS LKS-92 SISTĒMĀ  
Mēroga koeficients 0,899605

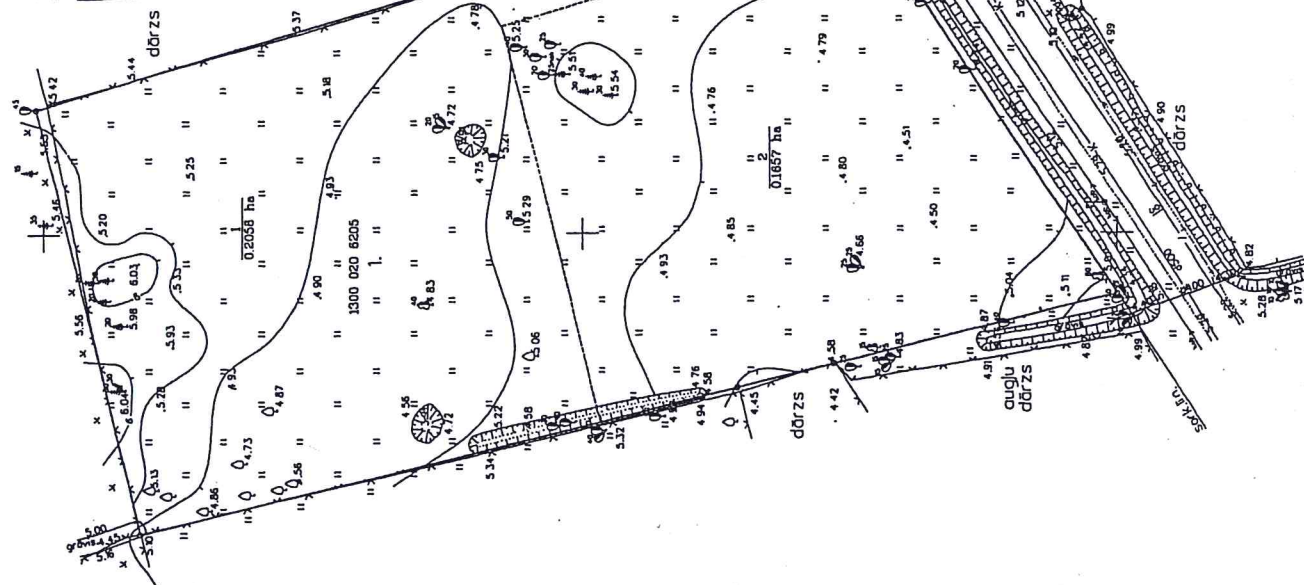
**SASKAŅOTS** Lattelecom  
ar SIA Lattelecom

Nr. 02.10.2010

**Lattelecom**  
Dziana Zilbermane  
SIA Lattelecom  
PILVĀRTIĀ IELĀ 10  
RĪGĀ, LV-1000  
Tālrunis: +371 67 00 0000  
E-pasts: info@lattelecom.lv

AS "Sadales tīkls"  
Centrālais reģions  
Elektrotīkls  
novelkojums  
SASKAŅOTS  
Nr. 02.10.2010

AS "Sadales tīkls"  
Centrālais reģions  
Elektrotīkls  
novelkojums  
SASKAŅOTS  
Nr. 02.10.2010



Projekta konkrētā zemes vienību aprēķinājumi

Nr.	Klasifikācijas kods	Platība (ha)
1.	110103	0,3715

Projekta zemes vienība	Aprēķinājumi
Nr./Platības no esošajām zemes vienībām	Klasifikācijas kods / Platība (ha)
1. 1300 020 8205 0,2058ha	110103 - 0,2058ha
2. 1300 020 8205 0,1657ha	110103 - 0,1657ha
kopa 0,3715ha	

Esoša zemes vienības	Aprēķinājumi
Kadastra apzīmējums / Platība	Nr. / Klasifikācijas kods / Platība (ha)
1300 020 8205	0,3715ha -

Zemes ierīcības projekts izstrādāts atbilstoši  
Ministru kabineta 2007.gada 11.decembra  
noteikumiem Nr.867 "Zemes ierīcības  
projekta izstrādes noteikumi"  
Valsts zemes ~~2010-2011~~ reģionālās  
atzinums  
Nr. 15-19-R1036  
Geoinformātikas Agija Klīnga  
inženieris Agija Klīnga (vārds, uzvārds)

Apstiprināta ar Jūrmalas pilsētas domes  
2010.gada 2.decembra lēmumu Nr.799  
(protokols Nr.34, 16.punkts)

**SASKAŅOTS**  
ar AS "Latvijas Gāze" Jūrmalas iecirkni  
DARBU VEIKŠANAS TĒMA  
DABASGĀZES TĒVA  
Jūrmalas iecirkņa iecirknī  
MARIS OSIS  
(Arvīda Pēterka uzdevumā)  
02.10.2010

**SASKAŅOTS**  
Sabiedrība ar ierobežotu atbildību  
"JŪRMALAS GĀZMA"  
Paraksts: J. Pēterka  
2010.g. 02.10.2010

**SASKAŅOTS**  
SIA "Jūrmalas ūdens"  
Tehniskais direktors: J. Pēterka  
2010.g. 02.10.2010

- Apzīmējumi
- Projekta zemes vienību robežas
  - Zemes ierīcības projekta robeža
  - Esošo zemes vienību robežas ar robežpunktu
  - 0,3100 ha Projekta zemes vienības numurs un platība
  - Nekustamā īpašuma objekta apgrūņojuma robežas
  - Zemes vienības robeža, kas tiks dzēsta

Zemes ierīcības projekta mērogs 1:500 (uzm. VZD.30.06.1999, M. 1500)	Kartogrāfiska pamatine - Robežu plans
Projektam piekritu, lebidumu nav, SASKAŅOTS īpašuma	Lauris Boas 17-10-2010
Tirzas iela 4 īpašnieks Projekta piekritu, lebidumu nav, SASKAŅOTS īpašuma	Arūnas Baltuskonis 17-10-2010
Tirzas iela 4 īpašnieks VSIA "Latvijas Valsts mērmieks" reģ.Nr.40003783860, juridiskā adrese Mērstalu iela 19, Rīga, LV - 1050 Iecirkņa Nr.181, izdošanas Nr.16112006, bezturība	Projekta izgatavoja mērmieks Krištievs Čaune 17.05.2010.

