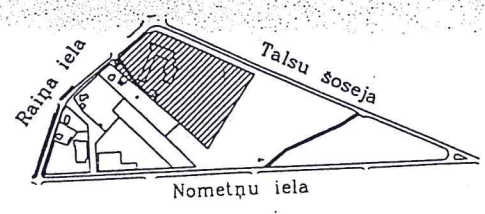


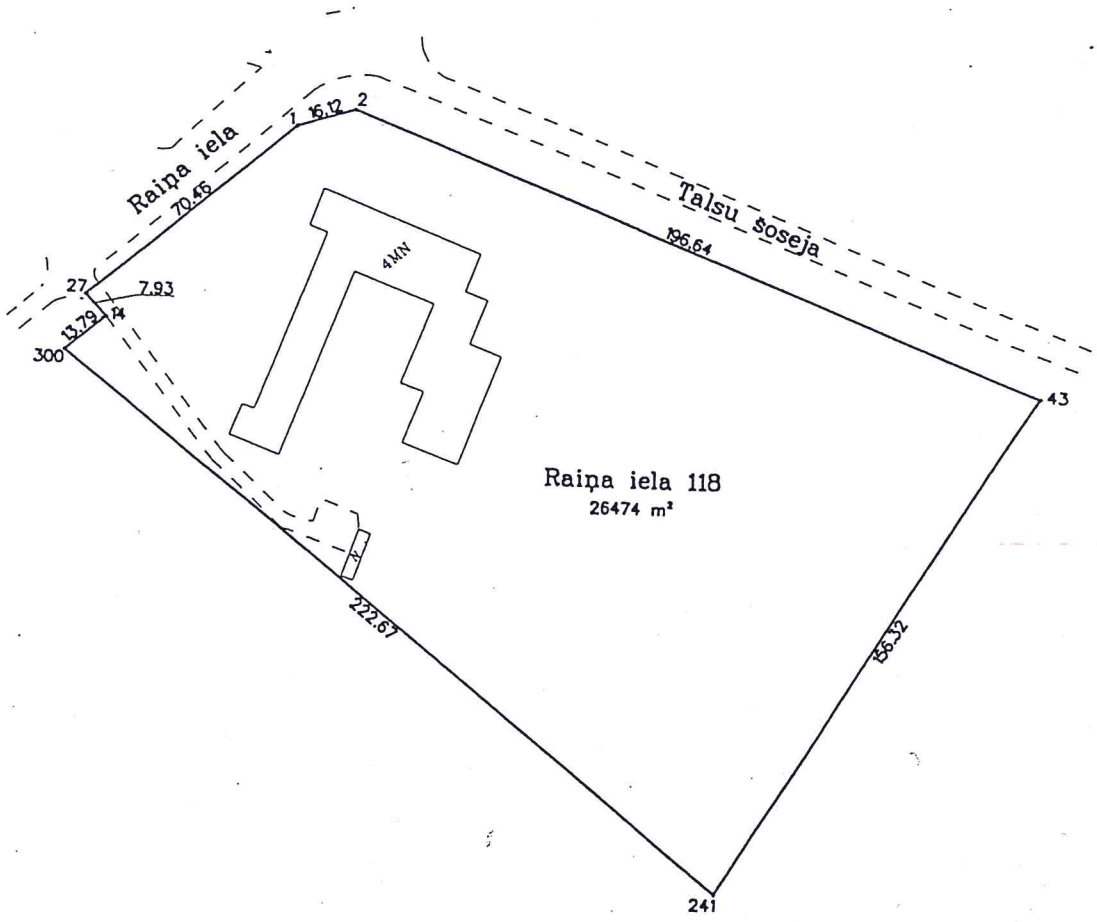
ROBEŽPUNKTU KOORDINĀTAS
LKS-92 SISTEMA
Mēroga koeficients 0.999805

ZEMES GABALA
IZVIETOJUMS KVARTĀLĀ

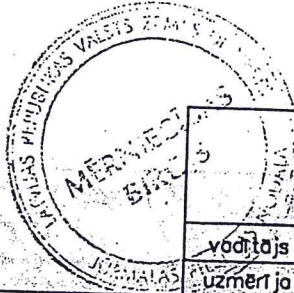
	X	Y
1	313207.36	476396.73
2	313212.02	476412.16
43	313141.77	476595.74
241	313009.01	476513.33
300	313146.52	476338.30
14	313155.59	476348.68
27	313161.44	476343.34



Apstiprināta ar Jūrmalas pilsētas domes
2010.gada 2.decembra lēmumu Nr.808
(protokols Nr.34, 28.punkts)



Mērogs 1: 2000



VALSTS ZEMES DIENESTS
Jūrmalas pilsētas nodaļa
mērniecības birojs

	pilsēta	vieta	parcele
kods	1300	020	0901

vadītājs	U.Gau	<i>U. Gau</i>	21.04.98.
uzmērītāja	V.Sardīko	<i>V. Sardiko</i>	21.04.98.