

## **PROJEKTS**

---

VALSTS AIZSARGĀJAMO KULTŪRAS PIEMINEKĻU –  
KOMPLEKSU (PILSĒTBŪVNICĪBAS PIEMINEKĻU) TERITORIJU  
INDIVIDUĀLO AIZSARDZĪBAS ZONU NOTEIKŠANA  
JŪRMALĀ

**VALSTS NOZĪMES PILSĒTBŪVNICĪBAS PIEMINEKLIS**  
**VAIVARU - ASARU - MELLUŽU - PUMPURU - JAUNDUBULTU**

**VASARNĪCU RAJONS**

(valsts aizsardzības Nr. 6092)

**UN**

**VIETĒJĀS NOZĪMES PILSĒTBŪVNICĪBAS PIEMINEKLIS**  
**VAIVARU - ASARU - MELLUŽU VASARNĪCU KVARTĀLI**

(valsts aizsardzības Nr. 6091)

**7-8**

## SATURS

---

SATURS.....	2
1. PILSĒTBŪVNICĪBAS PIEMINEKĻU TERITORIJU RAKSTUROJUMS .....	3
2. PIEMINEKĻU INDIVIDUĀLĀS AIZSARDZĪBAS ZONAS PAMATOJUMS.....	4
3. AIZSARDZĪBAS ZONAS ROBEŽPUNKTU KOORDINĀTAS	17

## **1. PILSĒTBŪVNICĪBAS PIEMINEKĻU TERITORIJU RAKSTUROJUMS**

---

### **1.1. Informācija par objektiem**

„Vaivaru – Asaru – Mellužu – Pumpuru – Jaundubultu vasarnīcu rajons”, valsts aizsardzības Nr.6092, valsts nozīmes pilsētbūvniecības piemineklis (19.gs.vidus – 20.gs.sāk.).

„Vaivaru – Asaru – Mellužu vasarnīcu kvartāli”, valsts aizsardzības Nr.6091, vietējās nozīmes pilsētbūvniecības piemineklis (20.gs.sāk.).

Abi pilsētbūvniecības pieminekļi apstiprināti ar Kultūras Ministrijas 29.10.1998. rīkojumu Nr.128 "Valsts aizsargājamo kultūras pieminekļu saraksts", publicēts laikrakstā "Latvijas Vēstnesis" 15.12.1998.

### **1.2. Pieminekļu teritoriju galvenās vērtības**

Svarīgākie aizsargājамie elementi, kas veido pilsētbūvniecības pieminekļa „Vaivaru – Asaru – Mellužu – Pumpuru – Jaundubultu vasarnīcu rajons” arhitektonisko un ainavisko vērtību ir vēsturiskā plānojuma sistēma – vasarnīcu rajonu regulārais, jūrai paralēlais galveno ielu un perpendikulāro šķērsielu tīkls, pretstatā seno centru neregulārajai ainaviskajai struktūrai, kā arī zemes vienību vēsturiskās robežas un proporcijas, apbūves apjomu mērogs, ēku izvietojuma ritms ielā, pielietotie celtniecības materiāli, dekori u.c.

Svarīgākie aizsargājамie elementi, kas veido pilsētbūvniecības pieminekļa „Vaivaru – Asaru – Mellužu vasarnīcu kvartāli” arhitektonisko un ainavisko vērtību ir vēsturiskā plānojuma sistēma - ielu tīkls, zemes vienību dalījums, proporcijas un struktūra, kā arī apbūves apjomu mērogs, ēku izvietojuma ritms ielā, pielietotie celtniecības materiāli, ēku dekori u.c. Vērtīgākā apbūves daļa ir 15 valsts aizsargājami kultūras pieminekļi - objekti (arhitektūras pieminekļi), kā arī apmēram trīsdesmit objekti ar pašvaldības noteiktu aizsargājamās apbūves statusu - kultūrvēsturiski vērtīgas, saglabājamās būves, kas aizsargājamās atbilstoši pašvaldības saistošajiem noteikumiem (TIAN).

### **1.3. Spēkā esošā pilsētbūvniecības pieminekļu aizsargjosla (atbilstoši likumam „Par kultūras pieminekļu aizsardzību”)**

100m attālumā no pilsētbūvniecības pieminekļa robežas.



## 2. PIEMINEKĻU INDIVIDUĀLĀS AIZSARDZĪBAS ZONAS PAMATOJUMS



### 2.1. Pilsētņēmniecības pieminekļu individuālās aizsardzības zonas noteikšana



Pilsētņēmniecības pieminekļa individuālās aizsardzības zonas robeža tiek noteikta, aizsargjoslas teritorijā iekļaujot telpu, kas atrodas kopīgā vizuālās uztveramības zonā ar pieminekļa teritoriju, veido vienotu kompozīciju ar pieminekli, piemēram, eksponējas ielas perspektīvā. Aizsargjoslas robeža noteikta atbilstoši ģeogrāfiskās robežu un adresu situācijai Jūrmalas teritorijas plānojuma izstrādes laikā (2010.g.). Pieminekļa aizsargjoslas koordinātes ir noteiktas kartē un robežpunktu koordinātu tabulā (20.lpp.)



Šī pilsētņēmniecības pieminekļa aizsardzības zona saplūst ar pilsētņēmniecības pieminekļa "Vaivaru – Asaru - Mellužu vasarnīcu kvartāli" aizsardzības zonu, tāpēc faktiski veido vienotu teritoriju.


### 2.2. Fotofiksācijas materiāli un pilsētņēmniecības pieminekļu aizsardzības zonas apraksts

Posms starp robežpunktiem Nr.	Robežas posma apraksts, fotofiksācija, paskaidrojums
1-2	zemes vienības Skautu ielā Nr.2 sānu robeža līdz šīs pašas zemes vienības aizmugures robežai
2-3	zemes vienības Skautu ielā Nr.2 aizmugures robeža un tās iedomāts taisnvirziena pagarinājums jūras virzienā līdz Rīgas jūras līča krasta ūdenslīnijai
	 <p>Skats no Skautu un Kāpu ielu krustojuma jūras virzienā. Labajā pusē - pilsētņēmniecības pieminekļa teritorija.</p>
3-4	Rīgas jūras līča krasta ūdenslīnija līdz iedomātai līnijai, ko veido zemes vienības Līgatnes ielā Nr.1 aizmugures robežas iedomāts pagarinājums jūras virzienā
	 <p>Skats uz pilsētņēmniecības pieminekļa aizsargjoslas teritoriju – pludmali.</p>
Pludmale veido daļu no pilsētas kopējās rekreācijas telpas; tās labiekārtojumam un dizainam jābūt saskanīgam ar tuvējo kvartālu raksturu, tāpēc aizsargjoslā iekļauta visa pludmales josla, kas robežojas ar pilsētņēmniecības pieminekli	



Posms starp robežpunktiem Nr.	Robežas posma apraksts, fotofiksācija, paskaidrojums	
4-5	zemes vienības Līgatnes ielā Nr.1 aizmugures robežas iedomāts pagarinājums jūras virzienā līdz zemes vienības Līgatnes ielā Nr.3 sānu robežai	
5-6	zemes vienības Līgatnes ielā Nr.3 sānu un aizmugures robeža, zemes vienības Nr.5 aizmugures un sānu robeža līdz iedomātai līnijai, kas vilkta paralēli Līgatnes ielai no šīs pašas zemes vienības Z robežas lauzuma pagarinājuma līdz Dubultu prospektam	
6-7	Dubultu prospekts līdz zemes vienību Dubultu prospektā Nr.68 un Nr.70 savstarpējās robežas iedomātam pagarinājumam	
7-8	zemes vienību Dubultu prospektā Nr.68 un Nr.70 savstarpējā robeža un tās iedomāts pagarinājums līdz Strēlnieku prospektam	
		<p>Skats no Rāznas ielas un Strēlnieku prospekta krustojuma uz pilsētbūvniecības pieminekļa aizsargjoslas teritorijas robežu starp divām zemes vienībām. Kreisajā pusē - pieminekļa aizsargjoslas teritorija</p>
8-9	Strēlnieku prospekts līdz Alauksta ielai	
		<p>Skats uz pilsētbūvniecības pieminekļa aizsardzības zonu</p>




Posms starp robežpunktiem Nr.	Robežas posma apraksts, fotofiksācija, paskaidrojums	
9-10	Alauksta iela un tās taisnvirziena turpinājums līdz iedomātai līnijai, ko veido zemes vienības Abavas ielā Nr.8 sānu robežas taisnvirziena pagarinājums paralēli Poruka prospektam Mellužu virzienā	
		<p>Skats no Rāzņas ielas un Strēlnieku prospekta krustojuma uz pilsēt būvniecības pieminekļa aizsargjoslas teritoriju - labajā pusē.</p>
10-11	iedomāta līnija, ko veido zemes vienības Abavas ielā Nr.8 sānu robežas taisnvirziena pagarinājums paralēli Poruka prospektam Mellužu virzienā līdz Kronvalda ielai	
		<p>Skats uz Poruka prospektu no krustojuma ar Rojas ielu. Pilsēt būvniecības pieminekļa aizsargjoslas robeža sakrīt ar pilsēt būvniecības pieminekļa teritorijas robežu. Labajā pusē - teritorija ārpus aizsargjoslas.</p>
11-12	Kronvalda iela līdz Alunāna ielai	
12-13	Alunāna iela līdz Ineša ielai	
13-14	Ineša ielas nepāra puse līdz zemes vienības Ineša ielā Nr.6 sānu robežas iedomātam turpinājumam	
14-15	zemes vienības Ineša ielā Nr.6 sānu robeža un tās taisnvirziena turpinājums līdz Rojas ielai	
15-16	Rojas iela un tās iedomāts turpinājums pāri dzelzceļam līdz krustojumam ar iedomātu	



Posms starp robežpunktiem Nr.	Robežas posma apraksts, fotofiksācija, paskaidrojums	
	līniju, kas vilkta 50m attālumā no Ezeru ielas nepāra Nr. malas un paralēla pilsētņēmniecības pieminekļa robežai	
		Skats no Rojas ielas un Poruka prospekta krustojuma dzelzceļa virzienā, otrpus dzelzceļam - Ezeru iela.
16-17	iedomāta līnija, kas vilkta 50m attālumā no Ezeru ielas nepāra Nr. malas un paralēla pilsētņēmniecības pieminekļa robežai līdz Ģertrūdes prospektam, tās turpinājums gar pirmās zemes vienības malu līdz šīs zemes vienības stūrim.	
		Skats no Ģertrūdes prospekta un Ezeru ielas krustojuma uz Ezeru ielu. Ielas kreisā mala - pilsētņēmniecības pieminekļa robeža. Pieminekļa aizsargjoslas teritorijas robeža - 50m mežā.
Aizsargjoslā ietverta meža teritorija, kas veido pieminekļa ainavisko fonu un vienotu skatu Ezeru ielas perspektīvā		



Posms starp robežpunktiem Nr.	Robežas posma apraksts, fotofiksācija, paskaidrojums	
17-18	Līnija paralēli Ģertrūdes prospektam pa pirmo lielāko zemes vienību ronežām līdz Kalēju ielai. Pa kalēju ielu līdz Ģertrūdes prospektam; tālāk pa Ģertrūdes prospektu līdz pirmās zemes vienības sānu robežas krustojuma ar to.	
		<p>Skats uz Ģertrūdes prospektu no krustojuma ar Ezera ielu. Labajā pusē - pilsētņēmniecības pieminēkļa teritorija. Pieminēkļa aizsargjoslas teritorijas robeža - pa Ģertrūdes prospekta otrā pusē.</p>
18-19	Kalēju ielas pāra Nr. puses zemes vienību aizmugures robežas līdz līnijai, ko veido zemes vienību Dārza ielā Nr.49 un Nr.51 savstarpējās robežas iedomāts pagarinājums līdz zemes vienības Kalēju ielā Nr.44 aizmugures robežai	
		<p>Skats no Dārzu ielas un Ģertrūdes prospekta krustojuma uz Dārza ielu (kreisajā pusē) un pilsētņēmniecības pieminēkļa aizsargjoslas teritoriju - centrā.</p>
19-20	zemes vienību Dārza ielā Nr.49 un Nr.51 savstarpējās robežas iedomāts pagarinājums no zemes vienības Kalēju ielā Nr.44 aizmugures robežas līdz Puķu ielai	
		<p>Skats no Dārzu un Vasaras ielu krustojuma uz Dārzu ielu. Ielas kreisā mala - pilsētņēmniecības pieminēkļa robeža. Kvartāls pa labi – kopīgā aizsargjoslas teritorija starp diviem pilsētņēmniecības pieminēkļiem.</p>
20-21	zemes vienības Puķu ielā Nr.52 sānu un aizmugures robeža un zemes vienību Grāvju ielā Nr.37 un Nr.41 savstarpējā robeža	






<b>Posms starp robežpunktiem Nr.</b>	<b>Robežas posma apraksts, fotofiksācija, paskaidrojums</b>	
21-22	Grāvju ielas pāra Nr. puse, zemes vienības Grāvju ielā Nr.32 sānu un aizmugures robeža, zemes vienību Žubītes ielā Nr.35 un Nr.37 savstarpējā robeža	
22-23	zemes vienību Žubītes ielā Nr.36 un Nr.38a savstarpējā robeža un tās taisnvirziena turpinājums līdz Kanālu ielai	
23-24	Kanālu ielas nepāra Nr. puse, zemes vienības Kanālu ielā Nr.38b sānu un aizmugures robeža	
Aizsargjoslā iekļauta pilsēt būvniecības pieminekļa fonu veidojošā apbūve, kas atrodas 1-2 zemes vienības aiz pieminekļa robežas		
24-25	zemes vienības Mežsargu ielā Nr.39/41 sānu robeža un tās taisnvirziena turpinājums līdz Silu ielai	
		Skats uz Mežsargu ielu Vasaras ielas virzienā. Priekšplānā abpus ielai - pilsēt būvniecības pieminekļa aizsargjoslas teritorija.
		Skats no Mežsargu ielas uz zemes vienību Mežsargu ielā Nr.32 – tās sānu robeža kreisajā pusē – pilsēt būvniecības pieminekļa aizsardzības zonas robeža.
25-26	pilsēt būvniecības pieminekļa robeža līdz Sūnu ielai	
26-27	zemes vienības Sūnu ielā Nr.30 sānu robeža un tās iedomāts turpinājums līdz Ozolu ielai	
27-28	pa pilsēt būvniecības pieminekļa robežu līdz Priežu ielai	
28-29	zemes vienības Priežu ielā Nr.20 sānu robeža līdz zemes vienības Vasaras ielā Nr.70 aizmugures robežai	
29-30	zemes vienību Vasaras ielā Nr.70 un Nr.72. aizmugures robežas	
30-31	Dāvja iela līdz Valtera prospektam	
31-32	Valtera prospekta pāra Nr. puse līdz Dāvja ielas pāra Nr. puses zemes vienību	

Posms starp robežpunktiem Nr.	Robežas posma apraksts, fotofiksācija, paskaidrojums	
	aizmugures robežām	
		<p>Skats no Dāvja ielas un Valtera prospekta krustojuma uz Vasaras ielas apbūvi (cauri mežam) – pilsētņēmniecības pieminekļa teritoriju. Pilsētņēmniecības pieminekļa aizsargjosla – daļēji ietver meža stūri.</p>
32-33-34	Dāvja ielas pāra Nr. puses zemes vienību aizmugures robežas līdz zemes vienību Dāvja ielā Nr.80 un Nr.82 savstarpējai robežai	
		<p>Skats no Olgas un Dāvja ielas krustojuma uz Dāvja ielu. Ielas kreisā mala - pilsētņēmniecības pieminekļa robeža. Iela un labās puses pirmā apbūves fronte - pilsētņēmniecības pieminekļa aizsargjoslas teritorija.</p>
34-35	zemes vienību Dāvja ielā Nr.80 un Nr.82, kā arī Dāvja ielā Nr.63 un Nr.65 savstarpējās robežas un to iedomāts turpinājums līdz dzelzceļa nodalījuma joslai	
		<p>Skats no Skautu un Dāvja ielu krustojuma uz Skautu ielu. Ielas labā mala – pilsētņēmniecības pieminekļa robeža. Iela un apbūve kreisajā pusē - pilsētņēmniecības pieminekļa aizsardzības zona.</p>



Posms starp robežpunktiem Nr.	Robežas posma apraksts, fotofiksācija, paskaidrojums	
		<p>Skats no Skautu un Zemgales ielu krustojuma uz Skautu ielu. Ielas kreisā mala – pilsētībūvniecības pieminekļa robeža. Iela un mežs labajā pusē - pilsētībūvniecības pieminekļa aizsardzības zona.</p>
35-36	<p>dzelzceļa nodalījuma josla līdz iedomātai līnijai, kuru veido Dārzu ielas nepāra Nr. zemes vienību aizmugures robežu taisnvirziena pagarinājums pāri dzelzceļam</p>	
		<p>Skats no Skautu un Zemgales ielu krustojuma uz Zemgales ielu. Ielas kreisā mala – pilsētībūvniecības pieminekļa un tā aizsardzības zonas robeža.</p>
		<p>Skats uz dzelzceļu Asaru virzienā. Dzelzceļa nodalījuma josla labajā pusē - pilsētībūvniecības pieminekļa un tā aizsardzības zonas robeža.</p>


Posms starp robežpunktiem Nr.	Robežas posma apraksts, fotofiksācija, paskaidrojums	
		<p>Skats no Valtera prospekta un Zemgales ielu krustojuma uz Zemgales ielu. Ielas labā mala – pilsētbūvniecības pieminekļa uz tā aizsardzības zonas robeža.</p>
		<p>Skats no Valtera prospekta un Zemgales ielas krustojuma uz Valtera prospektu. Abpus ielai – pilsētbūvniecības pieminekļa teritorija.</p>
36-37	Dārzu ielas nepāra Nr. zemes vienību aizmugures robežu iedomāts pagarinājums pāri dzelzceļam un šīs robežas līdz zemes vienības Dārzu ielā Nr.17 sānu robežai	
37-38	zemes vienības Dārzu ielā Nr.17 sānu robeža	
38-39	zemes vienību Dārzu ielā Nr.16 un Nr.18 savstarpējā robeža un tās taisnvirziena pagarinājums līdz Puķu ielai	
39-40	Puķu ielas nepāra Nr. puse, zemes vienību Puķu ielā Nr.28 un Nr.30 savstarpējā robeža un tās taisnvirziena pagarinājums līdz Grāvju ielai	
40-41	zemes vienību Grāvju ielā Nr.4 un Nr.6 savstarpējā robeža un tās taisnvirziena pagarinājums līdz Žubītes ielai	

41-42	zemes vienības Žubītes ielā Nr.18 sānu robeža līdz šīs zemes vienības aizmugures
-------	--

Posms starp robežpunktiem Nr.	Robežas posma apraksts, fotofiksācija, paskaidrojums	
	robežai	
		<p>Skats no Žubītes ielas (posms no Mellužu prospekta līdz dzelzceļam) dzelzceļa virzienā. Abpus ielai - pilsētbūvniecības pieminekļa aizsargjoslas teritorija.</p>
		<p>Skats no Žubītes ielas (posms no Mellužu prospekta līdz dzelzceļam) Mellužu prospekta virzienā. Abpus ielai - pilsētbūvniecības pieminekļa aizsargjoslas teritorija.</p>
<p>Aizsargjoslā iekļauta pilsētbūvniecības pieminekļa fonu veidojošā apbūve, kas atrodas 1-2 zemes vienības aiz pieminekļa robežas</p>		
42-43	<p>zemes vienības Žubītes ielā Nr.18 aizmugures robeža, zemes vienību Kanālu ielā Nr.15a un Žubītes ielā Nr.16a savstarpējā robeža un tās taisnvirziena pagarinājums līdz Mellužu prospekta nepāra Nr. pusei</p>	
43-44	<p>Mellužu prospekta nepāra Nr. puse līdz Žubītes ielai</p>	
		<p>Skats no Žubītes ielas (posms no Mellužu prospekta līdz dzelzceļam) dzelzceļa virzienā. Abpus ielai - pilsētbūvniecības pieminekļa aizsargjoslas teritorija.</p>

44-45	Žubītes ielas pāra Nr. puse līdz zemes vienību Žubītes ielā Nr.6 un Nr.8 savstarpējai
-------	---

Posms starp robežpunktiem Nr.	Robežas posma apraksts, fotofiksācija, paskaidrojums	
	robežai	
		<p>Skats no Žubītes ielas (posms no Kāpu ielas līdz Mellužu prospektam). Abpus ielai - pilsētņēmniecības pieminekļa aizsargjoslas teritorija.</p>
45-46	zemes vienību Žubītes ielā Nr.6 un Nr.8 savstarpējā robeža un tās taisnvirziena turpinājums līdz Kanālu ielai	
46-47	Kanālu ielas nepāra Nr. puse, zemes vienību Kanālu ielā Nr.4, Nr.4a un Nr.6 savstarpējās robežas, zemes vienību Mežsargu ielā Nr.3a un Nr.5a savstarpējā robeža	
47-48	Mežsargu iela nepāra Nr. pusē līdz zemes vienības Mellužu prospektā Nr.61 aizmugures robežas taisnvirziena pagarinājumam, šī aizmugures robeža, kā arī zemes vienību Nr.57 un Nr.59 aizmugures robežas un to turpinājums līdz zemes vienības Silu ielā Nr.5 robežai	
48-49	zemes vienības Silu ielā Nr.5 sānu robeža un tās taisnvirziena pagarinājums līdz Silu ielai	
49-50	Zemes vienību Silu ielā Nr.6 sānu robeža, zemes vienības Mellužu prospektā Nr.69 aizmugures robeža, zemes vienību Stūrmaņu ielā Nr.7 un Nr.9 savstarpējā robeža	
		<p>Skats no Silu ielas uz Kāpu ielas pāra Nr. zemes vienību aizmugures robežu. Pilsētņēmniecības pieminekļa un tā aizsardzības zonas savstarpējā robeža.</p>
50-51	Stūrmaņu iela, zemes vienību Stūrmaņu ielā Nr.4 un Nr.6 savstarpējā robeža un tās savienojums ar Mazās Stūrmaņu ielas iedomātu pagarinājumu, kā arī Mazā Stūrmaņu iela	
51-52	Pumpuru iela nepāra Nr. pusē, zemes vienību Pumpuru ielā Nr.2/4 un Nr.4a savstarpējā robeža, zemes vienības Andreja ielā Nr.7 aizmugures un sānu robeža	
52-53	Andreja ielas pāra Nr. puse, zemes vienību Andreja ielā Nr.6 un Nr.8/8b savstarpējā robeža, zemes vienības Selgas ielā Nr.7 aizmugures un sānu robeža	

Posms starp robežpunktiem Nr.	Robežas posma apraksts, fotofiksācija, paskaidrojums	
		<p>Skats no Andreja ielas uz pilsēt būvniecības pieminekļa teritoriju.</p>
<p>Aizsargjoslā iekļauta pilsēt būvniecības pieminekļa fonu veidojošā apbūve, kas atrodas 1-2 zemes vienības aiz pieminekļa robežas</p>		
53-54	zemes vienību Selgas ielā Nr.6 un Nr.8 un Vārpu ielā Nr.5 un Nr.7 savstarpējās robežas	
54-55	zemes vienību Vārpu ielā Nr.6 un Nr.8 savstarpējā robeža un tās taisnvirziena turpinājums līdz Dzimtenes ielai	
55-56	Dzimtenes iela pāra Nr. pusē, zemes vienību Dzimtenes ielā Nr.6 un Nr.8 savstarpējā robeža un tās taisnvirziena turpinājums līdz Stacijas ielai	
56-57	zemes vienību Stacijas ielā Nr. 4 un Nr.6 savstarpējā robeža un tās taisnvirziena turpinājums līdz Birzes ielai	
57-58	zemes vienību Birzes ielā Nr.6 un Asaru prospektā Nr.21 savstarpējā robeža un tās taisnvirziena turpinājums līdz Olgas ielai	
58-59	Baļķu iela pāra Nr. pusē un ielas iedomāts taisnvirziena turpinājums līdz Rūsiņa ielai	
59-60	Rūsiņa iela pāra Nr. pusē līdz zemes vienību Rūsiņa ielā Nr.6 un Nr.6a savstarpējai robežai	
60-61	zemes vienību Rūsiņa ielā Nr.6 un Nr.6a un Tālvilža ielā Nr.3 un Nr.5 savstarpējās robežas	
61-62	zemes vienības Tālvilža ielā Nr.6 sānu robeža un tās taisnvirziena turpinājums līdz Oļģerta ielai	
62-63	Oļģerta ielas nepāra Nr. puse līdz Kārļa ielai	
63-64	Kārļa iela pāra Nr. pusē līdz Gaidas ielai	
64-65	zemes vienību Gaidas ielā Nr.12 un Nr.14 savstarpējā robeža un tās iedomāts turpinājums līdz Vēju ielai	
65-66	Vēju iela līdz Kāpu ielai	

66-1	Kāpu iela līdz Skautu ielai
------	-----------------------------

Posms starp robežpunktiem Nr.	Robežas posma apraksts, fotofiksācija, paskaidrojums	
		<p>Skats uz Kāpu ielu no tās krustojuma ar Skautu ielu</p>
<p>Aizsargjoslā iekļauta pilsēt būvniecības pieminekļa fonu veidojošā apbūve, kas atrodas 1-2 zemes vienības aiz pieminekļa robežas</p>		



### 3. AIZSARDZĪBAS ZONAS ROBEŽPUNKTU KOORDINĀTAS

---

Robežpunkta Nr.	X	Y
1	479669.31	312947.04
2	479538.12	312932.6
3	479538.12	312932.6
4	479538.12	312932.6
5	479536.25	312949.67
6	479529.97	313069.4
7	479518.98	313215.81
8	479518.2	313266.2
9	479612.19	313263.65
10	479624.73	313264.7
11	479624.73	313264.7
12	480049.27	313300.34
13	480418.91	313325.27
14	480904.78	313372.98
15	481459.37	313441.87
16	482593.21	313598.3
17	483542.44	313760.65
18	484585.69	313976.62
19	484635.27	313987.88
20	484647.79	313924.54
21	484655.4	313885.97
22	484690.36	313745.38
23	484730.49	313752.85
24	484743.59	313687.5
25	484710	313681.24
26	484727.22	313602.27
27	484843.23	313624.58
28	484854.21	313626.7
29	484855.03	313622.83
30	484875.21	313626.74
31	484879.12	313606.05
32	484879.12	313606.05
33	484886.47	313567.05
34	484893.17	313528.6
35	485025.37	313557.82
36	485029.63	313533.09
37	485044.05	313447.36
38	485050.24	313405.46
39	485060.33	313337.13
40	484807.57	313281.97
41	484612.05	313239.85
42	484594.24	313236.27
43	484589.18	313235.25
44	484183.78	313153.69

Robežpunkta Nr.	X	Y
45	484175.84	313152.09
46	483996.21	313115.96
47	483999.11	313030.8
48	483898.31	313022.73
49	483894.1	313100.03
50	483671.66	313059.02
51	483677.01	312984.41
52	483682.32	312979.89
53	483701.28	312892.56
54	483698.52	312819.83
55	483682.97	312409.7
56	483625.94	312401.03
57	483625.92	312400.98
58	483617.19	312399.66
59	483554.98	312390.29
60	483493.11	312380.97
61	483485.18	312379.94
62	483367.57	312361.92
63	483350.86	312359.44
64	483332.01	312356.62
65	483329.35	312372.75
66	483325.68	312395.01
67	483320.79	312424.66
68	483319.03	312438.02
69	483323.55	312438.4
70	483315.18	312496.38
71	483300.5	312494.12
72	483296.72	312521.68
73	483267.97	312519.42
74	483209.43	312510.15
75	483195.48	312507.86
76	483135.88	312499.31
77	483109.15	312495.29
78	483075.28	312489.86
79	483067.87	312488.67
80	483066.73	312496.52
81	483005.79	312485.89
82	483009.06	312463.05
83	482959.95	312455.48
84	482952.35	312453.81
85	482956.18	312432.05
86	482889.88	312426.01
87	482886.74	312443.56
88	482867.98	312440.86
89	482826.1	312433.68
90	482818.75	312432.52
91	482817.76	312438.81
92	482756.45	312428.17

<b>Robežpunkta Nr.</b>	<b>X</b>	<b>Y</b>
93	482694.57	312418.08
94	482696.57	312405.92
95	482689.66	312404.79
96	482627.88	312394.21
97	482630.26	312379.43
98	482566.88	312378.36
99	482559.28	312378.22
100	482496.88	312376.6
101	482428.23	312375.46
102	482364.16	312374.41
103	482323.15	312373.23
104	482302.76	312371.02
105	482296.83	312370.08
106	482170.59	312350.9
107	482161.96	312348.66
108	482040.42	312328.65
109	482031.71	312329.84
110	481970.94	312320.56
111	481902.6	312310.83
112	481777.8	312289.75
113	481770.29	312289.19
114	481709.5	312278.6
115	481685.77	312275.15
116	481648.32	312273.09
117	481641.89	312273.69
118	481581.68	312270.54
119	481575.91	312270.24
120	481502.83	312266.46
121	481482.28	312253.12
122	481489.4	312185.4
123	481458.61	312183.89
124	481355.66	312178.84
125	481357.38	312157.24
126	481336.02	312155.92
127	481336.79	312142.65
128	481311.96	312141.87
129	481267.11	312142.82
130	481263.99	312195.14
131	481210.8	312192.65
132	481202.76	312193.09
133	481157.11	312190.83
134	481158.42	312169.32
135	481143.94	312169.35
136	481132.74	312169.37
137	481103.48	312168.02
138	481050.03	312164.8
139	481042.06	312164.56
140	480826.31	312153.14

<b>Robežpunkta Nr.</b>	<b>X</b>	<b>Y</b>
141	480825.87	312159.33
142	480764.43	312156.46
143	480711.69	312154.01
144	480710.49	312175.93
145	480652.6	312173.94
146	480653.12	312163.59
147	480603.56	312160.5
148	480604.05	312150.76
149	480541.81	312147.64
150	480440.5	312143.24
151	480378.25	312140.28
152	480377.77	312151.47
153	480353.15	312151.02
154	480305.39	312149.21
155	480293.53	312145.36
156	480212.32	312141.61
157	480213.09	312119.97
158	480097.51	312114.46
159	480096.52	312142.84
160	480042.8	312141.69
161	480042.98	312136.11
162	479922.33	312130.3
163	479914.16	312129.61
164	479890.42	312129
165	479866.47	312127.25
166	479818.63	312124.74
167	479710.56	312119.34
168	479710.43	312168.42
169	479705.07	312180.41
170	479700.13	312233.59
171	479703	312313.73
172	479699.26	312343.53
173	479698.04	312357.03
174	479747.4	312370.98
175	479760.44	312374.67
176	479965.47	312431.67
177	480151.25	312482.21
178	480151.86	312480.9
179	480220.09	312499.73
180	480415.55	312541.38
181	481025.32	312620.93
182	481116.78	312632.86
183	481242.13	312652.02
184	481254.39	312653.55
185	481446.23	312677.48
186	481461.33	312679.36
187	481461.35	312679.22
188	481579.14	312694.87

<b>Robežpunkta Nr.</b>	<b>X</b>	<b>Y</b>
189	481579.15	312694.81
190	481639.08	312702.69
191	481700.98	312710.84
192	481709.52	312711.93
193	481709.56	312711.7
194	481770.58	312720.04
195	481831	312728.74
196	481840.8	312729.94
197	481900.82	312737.5
198	481958.48	312744.96
199	481971.37	312746.69
200	482032.7	312754.96
201	482093.58	312762.88
202	482102.98	312764.1
203	482103	312763.96
204	482164.08	312771.7
205	482226.83	312779.65
206	482233.8	312781.04
207	482295.4	312788.65
208	482356.9	312794.11
209	482365.55	312795.18
210	482428.4	312800.55
211	482489.55	312805.77
212	482498.56	312806.76
213	482542.57	312811.22
214	482560.2	312813.02
215	482620.94	312818.36
216	482629.57	312818.56
217	482660.27	312820.99
218	482691.32	312823.98
219	482707.61	312825.43
220	482722.68	312826.77
221	482753.29	312829.5
222	482760.85	312829.9
223	482802.04	312833.25
224	482830.41	312835.84
225	482845.37	312837.21
226	482865.97	312838.59
227	482886.17	312839.96
228	482893.01	312840.85
229	482926.15	312843.69
230	482954.63	312846.13
231	483015.43	312851.5
232	483022.51	312851.99
233	483056.53	312854.92
234	483083.35	312857.44
235	483082.09	312867.91
236	483139.61	312872.68

<b>Robežpunkta Nr.</b>	<b>X</b>	<b>Y</b>
237	483157.34	312873.86
238	483216.14	312879.62
239	483212.2	312905.76
240	483207.82	312935.17
241	483202.03	312977.3
242	483197.88	313004.44
243	483198.06	313004.47
244	483192.74	313038.02
245	483186.56	313079.06
246	483128.37	313070.98
247	483115.97	313060.84
248	483056.09	313051.7
249	483042.01	313049.59
250	482995.72	313042.65
251	482998.26	313024.44
252	482990.83	313023.25
253	482930.1	313013.52
254	482866.78	313003.37
255	482858.6	313002.16
256	482798.24	312991.72
257	482737.42	312982.1
258	482729.11	312980.44
259	482682.64	312972.99
260	482678.22	312999.46
261	482677.6	313003.24
262	482662.58	313000.78
263	482657.63	313031.27
264	482654.17	313052.48
265	482648.36	313088.09
266	482645.02	313107.4
267	482705.98	313116.97
268	482700.75	313148.93
269	482691.48	313205.69
270	482630.59	313195.46
271	482630.59	313195.46
272	482570.33	313185.48
273	482565.82	313213.34
274	482557.31	313211.86
275	482519.05	313205.23
276	482477.72	313198.07
277	482476.11	313207.66
278	482400.33	313194.94
279	482400.99	313190.99
280	482406.35	313158.74
281	482352.51	313149.29
282	482311.34	313142.73
283	482283.9	313138.42
284	482232.99	313130.25

<b>Robežpunkta Nr.</b>	<b>X</b>	<b>Y</b>
285	482224.31	313128.98
286	482219.36	313174.27
287	482169.01	313167.44
288	482163.62	313166.71
289	482163.06	313166.64
290	482122.34	313161.12
291	482087.16	313156.35
292	482078.59	313153.56
293	482045.39	313147.8
294	482048.75	313141.18
295	482033.77	313138.03
296	482013.25	313133.72
297	482009.37	313143.45
298	481943.1	313133.57
299	481939.2	313130.45
300	481918.31	313151.38
301	481868.75	313137.7
302	481870.44	313118.37
303	481746.63	313111.66
304	481745.19	313107.07
305	481741.85	313096.4
306	481738.33	313085.15
307	481728.17	313087.54
308	481664.66	313102.45
309	481661.99	313070.11
310	481600.97	313061.54
311	481593.73	313060.52
312	481591.36	313076.54
313	481536.1	313065.02
314	481530.96	313098.96
315	481470.21	313092.35
316	481459.95	313081.03
317	481415.33	313086.56
318	481404.87	313084.97
319	481351.56	313075.25
320	481352.22	313067.55
321	481343.75	313066.8
322	481287.49	313061.84
323	481283.41	313061.48
324	481224.58	313056.31
325	481215.12	313055.48
326	481206.9	313029.25
327	481138.23	313020.03
328	481070.46	313010.97
329	481061.55	313015.9
330	481021.4	313009.74
331	480976.91	313005.7
332	480969.6	313013.01

Robežpunkta Nr.	X	Y
333	480965.98	313012.66
334	480914.65	313007.72
335	480747.39	312993.9
336	480692.36	312988.73
337	480692.42	312987.91
338	480658.09	312984.68
339	480622.54	312981.35
340	480586.92	312977.98
341	480538.43	312973.45
342	480467	312966.07
343	480460.55	312965.23
344	480455.8	313001.65
345	480451.56	313034.19
346	480394.6	313027.82
347	480394.28	313030.29
348	480343.31	313015.24
349	480335.98	313013.23
350	480301.67	313010.08
351	480262.3	313005.68
352	480268.66	312966.24
353	480274.19	312931.94
354	480279.25	312900.56
355	480271.63	312899.71
356	480231.65	312895.28
357	480190.91	312890.85
358	480149.12	312886.3
359	480114.57	312883.58
360	480081.72	312880.63
361	480073.51	312881.62
362	480070.78	312881.42
363	479994.57	312874.17
364	479973.43	312869.45
365	479927.7	312865.17
366	479870.72	312861
367	479865.15	312922.98
368	479858.5	312996.97
369	479854.83	313037.8
370	479849.94	313038.97
371	479851.13	313044.11
372	479835.84	313047.74
373	479794.26	313043.56
374	479682.26	312935.78