

PROJEKTS

VALSTS AIZSARGĀJAMO KULTŪRAS PIEMINEKĻU –
KOMPLEKSU (PILSĒTBŪVNICĪBAS PIEMINEKĻU) TERITORIJU
INDIVIDUĀLO AIZSARDZĪBAS ZONU NOTEIKŠANA
JŪRMALĀ

VALSTS NOZĪMES PILSĒTBŪVNICĪBAS PIEMINEKLIS
SLOKAS VĒSTURISKAIS CENTRS
(valsts aizsardzības Nr. 6089)

9

SATURS

SATURS.....	2
1. PILSĒTBŪVNICĪBAS PIEMINEKĻA TERITORIJAS RAKSTUROJUMS.....	3
2. PIEMINEKĻA INDIVIDUĀLĀS AIZSARDZĪBAS ZONAS PAMATOJUMS.....	4
3. AIZSARDZĪBAS ZONAS ROBEŽPUNKTU KOORDINĀTAS.....	9

1. PILSĒTBŪVNICĪBAS PIEMINEKĻA TERITORIJAS RAKSTUROJUMS

1.1. Informācija par objektu

Valsts aizsardzības Nr.6089, valsts nozīmes pilsētbūvniecības piemineklis (18.gs.– 20.gs.sāk.), apstiprināts ar Kultūras Ministrijas 29.10.1998. rīkojumu Nr.128 "Valsts aizsargājamo kultūras pieminekļu saraksts", publicēts laikrakstā "Latvijas Vēstnesis" 15.12.1998.

1.2. Pieminekļa teritorijas galvenā vērtība

Svarīgākie aizsargājami elementi, kas veido pilsētbūvniecības pieminekļa arhitektonisko un ainavisko vērtību ir saglabājusies vēsturiskā plānojuma sistēma – galvenās ielas un centrālais laukums. Galvenā vērtība ir Slokas centra vēsturiskā vieta, pilsētbūvnieciskā struktūra un raksturs, nevis katra konkrēta ēka kā tāda. Vērtīgākā apbūves daļa ir valsts aizsardzībā esošais arhitektūras piemineklis – Slokas luterāņu baznīca, kā arī 6 objektu grupa Raiņa ielā ar pašvaldības noteiktu aizsargājamās apbūves statusu - kultūrvēsturiski vērtīgas, saglabājamās būves, kas aizsargājamās atbilstoši pašvaldības saistošajiem noteikumiem (TIAN).

1.3. Spēkā esošā pilsētbūvniecības pieminekļa aizsargjosla (atbilstoši likumam „Par kultūras pieminekļu aizsardzību”)



100m attālumā no pilsētbūvniecības pieminekļa robežas.




2. PIEMINEKĻA INDIVIDUĀLĀS AIZSARDZĪBAS ZONAS PAMATOJUMS

2.1. Pilsēt būvniecības pieminekļa individuālās aizsardzības zonas noteikšana



Pilsēt būvniecības pieminekļa individuālās aizsardzības zonas robeža tiek noteikta atbilstoši ievadā aprakstītajiem pamatprincipiem, kā arī īpašumu robežu un adrešu situācijai Jūrmalas teritorijas plānojuma izstrādes laikā (2010.g.). Aizsardzības zonas apraksts paredzēts tikai kā palīglīdzeklis, lai orientētos teritorijā. Precīzas pieminekļa aizsardzības zonas robežas nosakāmas atbilstoši kartei un robežpunktu koordinātu tabulai (12.lpp.)

2.2. Fotofiksācijas materiāli un pilsēt būvniecības pieminekļa aizsardzības zonas apraksts



Posms starp robežpunktiem Nr.	Robežas posma apraksts, fotofiksācija, paskaidrojums
1-2	Zemes vienību Dzirnau ielā Nr.71 un Nr.73 savstarpējā robeža un tās taisnvirziena turpinājums pa zemes vienību L.Paegles ielā Nr.34a un Nr.36, kā arī Nr.41a un Nr.43 savstarpējām robežām no Dzirnau ielas līdz L.Paegles ielas nepāra Nr. puses zemes vienību aizmugures robežai
	 <p>Skats no Dzirnau ielas (posms starp Audēju un Valkas ielām) uz zemes vienību Dzirnau ielā Nr.71 un Nr.73 savstarpējo robežu. Labajā pusē - pilsēt būvniecības pieminekļa aizsargjoslas teritorija.</p>
	 <p>Skats no L.Paegles ielas (posms starp Audēju un Valkas ielām) uz zemes vienību L.Paegles ielā Nr.36 un Nr.34a savstarpējo robežu. Kreisajā pusē - pilsēt būvniecības pieminekļa aizsargjoslas teritorija</p>

Posms starp robežpunktiem Nr.	Robežas posma apraksts, fotofiksācija, paskaidrojums	
	vienību Kārsas ielā Nr.9 un Nr.11 savstarpējai robežai	
		<p>Skats uz L.Paegles ielu Raiņa ielas virzienā. Labajā pusē - pilsētbūvniecības pieminekļa aizsargjoslas teritorija.</p>
3-4	zemes vienību Kārsas ielā Nr.9 un Nr.11 savstarpējā robeža līdz Kārsas ielai	
4-5	Kārsas iela līdz Ķeguma ielas nepāra Nr. pusei	
5-6	Ķeguma ielas nepāra Nr. puse līdz Ventspils šosejas nepāra Nr. pusei	
		<p>Skats no Kārsas un Ķeguma ielu krustojuma uz Ķeguma ielu Ventspils šosejas virzienā. Labajā pusē - pilsētbūvniecības pieminekļa aizsargjoslas teritorija.</p>
		<p>Skats no Kārsas un Ķeguma ielu krustojuma uz robežu starp zemes vienībām L.Paegles ielā Nr.9 un Nr.11.</p>
<p>Aizsargjoslā iekļauta pilsētbūvniecības pieminekļa fonu veidojošā apbūve, kas atrodas 1-2 zemes vienības aiz pieminekļa robežas</p>		

6-7	Ventspils šosejas nepāra Nr. puse līdz Hercoga Jēkaba ielas pāra Nr. puses zemes
-----	--

Posms starp robežpunktiem Nr.	Robežas posma apraksts, fotofiksācija, paskaidrojums	
	vienību frontes iedomātam turpinājumam	
Aizsargjoslā iekļauta ielas (Ventspils šosejas) telpa, kas uztverama kā Slokas vēsturiskā centra pilsētbūvnieciskās struktūras noslēgums		
7-8	Hercoga Jēkaba ielas pāra Nr. puses zemes vienību fronte līdz L.Paegles ielai	
8-9	L.Paegles iela līdz Slimnīcas ielas pāra Nr. puses zemes vienību frontes iedomātam turpinājumam	
9-10	Slimnīcas ielas pāra Nr. puses zemes vienību fronte un tās iedomāts turpinājums līdz Dzirnau ielas pāra Nr. pusei	
		Skats no Dzirnau un Slimnīcas ielu krustojuma uz Slimnīcas ielu L.Paegles ielas virzienā. Kreisajā pusē pilsētbūvniecības pieminekļa aizsargjoslas teritorija.
10-11	Dzirnau ielas pāra Nr. puse līdz zemes vienību Dzirnau ielā Nr.36/38 un Nr.40 savstarpējai robežai	
		Dzirnau iela (posms starp Slimnīcas un Raiņa ielām) - skats Raiņa ielas virzienā
Aizsargjoslā iekļauta pilsētbūvniecības pieminekļa fonu veidojošā apbūve, kas atrodas vienu zemes vienību aiz pieminekļa robežas		

11-12	zemes vienību Dzirnau ielā Nr.36/38 un Nr.40 savstarpējā robeža un tās iedomāts
-------	---

Posms starp robežpunktiem Nr.	Robežas posma apraksts, fotofiksācija, paskaidrojums	
	turpinājums Lielupē 25m no krasta ūdenslīnijas	
		<p>Skats no Lielupes krastmalas uz zemes vienību Dzirnavu ielā Nr.36/38 un Nr.40 savstarpējo robežu. Kreisajā pusē - pilsēt būvniecības pieminekļa aizsargjoslas teritorija.</p>
12-13	Lielupes krastam paralēla iedomāta līnija 25m attālumā no krasta ūdenslīnijas līdz zemes vienību Dzirnavu ielā Nr.71 un Nr.73 savstarpējās robežas iedomātam pagarinājumam upes virzienā	
Aizsargjoslā iekļauta upes piekrastes josla, kurā atļauts izbūvēt laipas, piestātnes un citus objektus, kas var ietekmēt pieminekļa telpisko veidolu skatos no upes		
13-1	zemes vienību Dzirnavu ielā Nr.71 un Nr.73 savstarpējās robežas iedomāts pagarinājums upes virzienā līdz minēto zemes vienību savstarpējai robežai	
		<p>Skats no Dzirnavu ielas (posms starp Audēju un Valkas ielām) uz Lielupes krastmalu – pilsēt būvniecības pieminekļa aizsargjoslas teritorija.</p>

Posms starp robežpunktiem Nr.	Robežas posma apraksts, fotofiksācija, paskaidrojums	
		<p>Skats no Lielupes krastmalas uz Tirdus laukuma teritoriju (labā puse), kas ir pilsētbūvniecības pieminekļa aizsargjoslas teritorija.</p>
		<p>Dzirnavu iela (posms starp Audēju un Valkas ielām) - skats Raiņa ielas virzienā.</p>

3. AIZSARDZĪBAS ZONAS ROBEŽPUNKTU KOORDINĀTAS

Robežpunkta Nr.	X	Y
1	476649.77	310856.41
2	476615.23	310906.88
3	476578.54	310956.84
4	476573.57	310964.67
5	476531.86	311018.41
6	476580.3	311053.99
7	476587.07	311058.97
8	476626.13	311086.76
9	476667.55	311116.13
10	476633.03	311163.79
11	476624.07	311157.85
12	476617.8	311167.31
13	476593.55	311198.33
14	476571.8	311226.16
15	476547.95	311256.65
16	476542.88	311263.01
17	476519.06	311294.28
18	476508.63	311307.91
19	476495.86	311325.26
20	476495.56	311325.04
21	476481.5	311343.46
22	476470.19	311358.27
23	476456.25	311379.14
24	476569.86	311458.25
25	476584.51	311468.46
26	476650.57	311514.53
27	476677.94	311533.61
28	476697.7	311537.44
29	476715.59	311512.64
30	476744.88	311472.03
31	476773.54	311432.04
32	476796.91	311399.42
33	476804.58	311388.72
34	476842.42	311335.07
35	476863.97	311306.07
36	476876.24	311289.56
37	476890.63	311270.21
38	476909.29	311245.1
39	476927.16	311221.06
40	476978.55	311257.59
41	476978.55	311257.59
42	476978.55	311257.59
43	476978.55	311257.59
44	476983.09	311261.73

Robežpunkta Nr.	X	Y
45	477002.85	311275.36
46	477008.12	311267.72
47	477017.81	311253.33
48	477028.15	311238.02
49	477029	311238.4
50	477041.71	311219.12
51	477047.79	311209.9
52	477047.35	311209.6
53	477049.71	311206.11
54	477064.22	311184.63
55	477076.07	311167.02
56	477084.32	311154.73
57	477065.98	311142.23
58	477056.71	311138.59
59	477035.26	311122.18
60	477043.76	311103.19
61	477053.46	311066.89
62	477066.67	311028.43
63	477043.31	311018.27
64	477035.38	311011.23
65	476986.02	310978.04
66	476990.32	310967.22
67	476995.58	310942.97
68	476932.63	310865.03
69	476923.03	310858.3
70	476910.17	310855.49
71	476894.69	310857.85
72	476859.39	310889.69
73	476857.2	310892.56
74	476846.92	310887.25
75	476826.28	310871.34
76	476757.99	310844.23
77	476717.15	310818.63
78	476695.77	310795.82