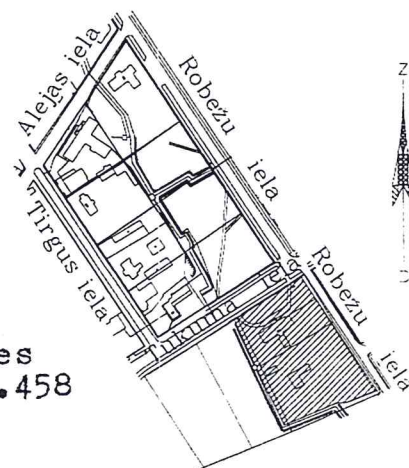


ROBEŽPUNKTU KOORDINĀTES
LKS-92 SISTEMĀ

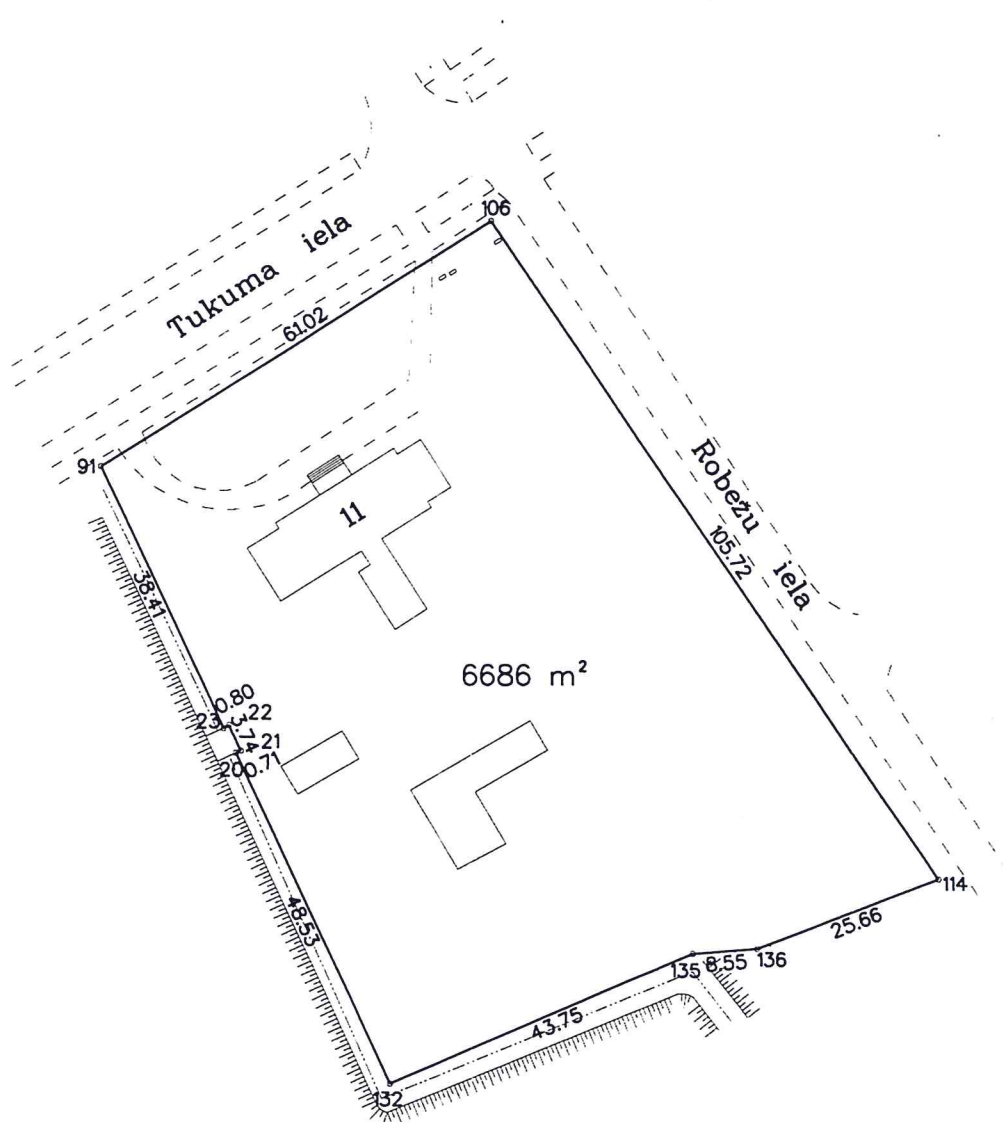
Apstiprināta ar Jūrmalas pilsētas domes
2011.gada 17.februāra lēmumu Nr.83
(protokols Nr.4, 36.punkts)

ZEMES GABALA
IZVIETOJUMS KVARTĀLĀ

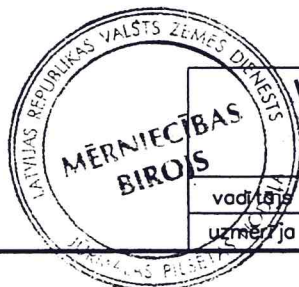
	X	Y
106	310976.23	469139.63
114	310888.48	469198.51
136	310879.21	469174.59
135	310878.54	469166.06
132	310861.37	469125.85
20	310905.43	469105.54
21	310905.72	469106.18
22	310909.12	469104.62
23	310908.74	469103.91
91	310943.70	469088.03



Apstiprināts ar Jūrmalas pilsētas Zemes komisijas 1998.gada 6.marta lēmumu Nr.458



Mērogs 1: 1000



VALSTS ZEMES DIENESTS
Jūrmalas pilsētas nodaļa
mērniecības birojs

	pilsēta	vieta	parcele
kods	1300	026	5106

vadītājs	U.Gau	<i>[Signature]</i>	06.10.97.
uzmērēja	A.Semeiks	<i>[Signature]</i>	06.10.97.