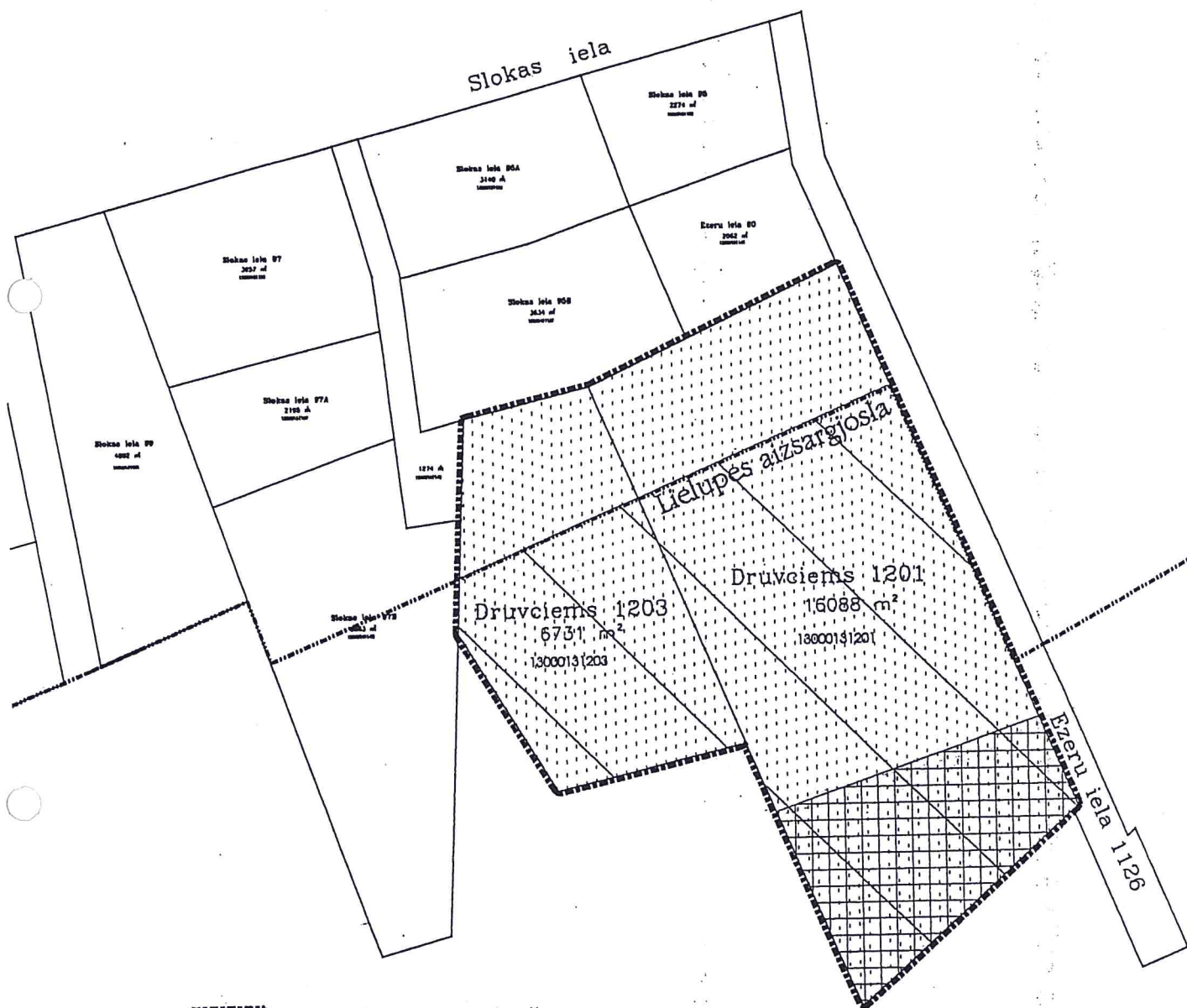





Detālplānojums zemesgabaliem
 Jūrmalā, Druvciems 1201
 kadastra Nr. 1300 013 1201, platība 16088 kv.m

1.pielikums apstiprināts Jūrmalas pilsētas domes
 2011.gada 12.maija lēmumu Nr.220
 (protokols Nr.9, 21.punkts)

Jūrmalā, Druvciems 1203
 kadastra Nr. 1300 013 1203, platība 6731 kv.m



-  detālplānojuma teritorija
-  dabas pamatnes teritorija
-  applūstošā teritorija

Skici sagatavoja R.Ansule
 Jūrmala 2011.gads

Zemesgabals Jūrmalā, Druvciems 1201 saskaņā ar Jūrmalas pilsētas teritorijas plānojumu daļēji atrodas savrupmāju dzīvojamā teritorijā (Dz) un daļēji Dabas pamatnes teritorijā (DP)- Lielupes palienes vides saglabāšanas joslā (LS) un Lielupes upes aizsargjoslā, applūstošā teritorijā.
 Zemesgabals Jūrmalā, Druvciems 1203 saskaņā ar Jūrmalas pilsētas teritorijas plānojumu atrodas savrupmāju dzīvojamā teritorijā (Dz) un daļēji Lielupes upes aizsargjoslā, applūstošā teritorijā.