

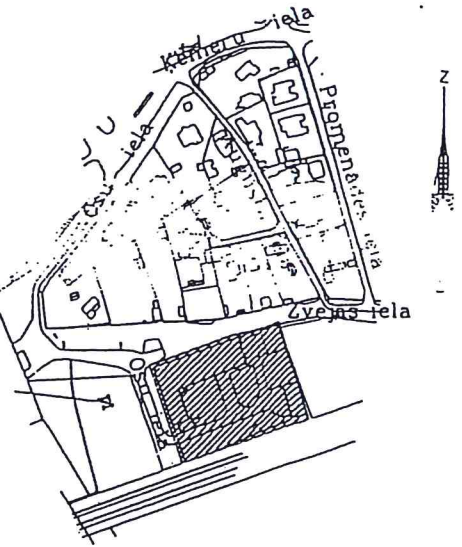
ROBEŽPUNKTU KOORDINĀTAS

LKS-92 SISTEMA

Mēroga koeficients 0.999605

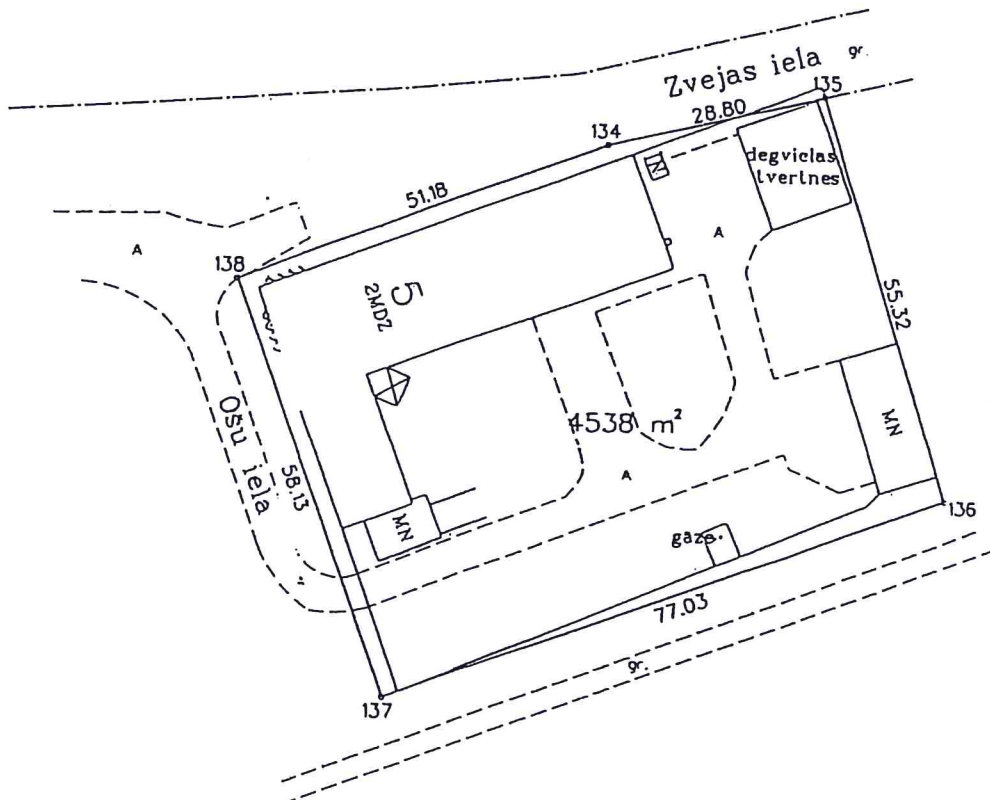
	X	Y
138	313363.08	489367.85
134	313380.97	489415.79
135	313387.65	489443.79
136	313334.87	489460.30
137	313308.55	489387.95

ZEMES GABALA
IZVIETOJUMS KVARTĀLĀ




Apstiprināta ar Jūrmalas pilsētas domes komisijas 1998.gada 23.oktobra lēmumu Nr.1960

Apstiprināta ar Jūrmalas pilsētas domes komisijas 2011.gada 2.jūnija lēmumu Nr.256 (protokols Nr.10, 20.punkts)



Mērogs 1:1000



VALSTS ZEMES DIENESTS
Jūrmalas pilsētas nodaļa
mērniecības birojs

kods	pilsēta	vieta	parcele
1300	008	6612	

veidotājs	U.Gou		5.10.98.
uzmērītāja	A.Semeiks		5.10.98.