

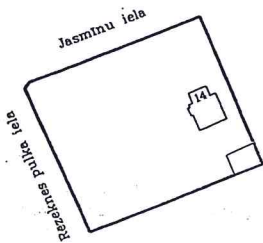
Zemes ierīcības projekts

Jasminu iela 14

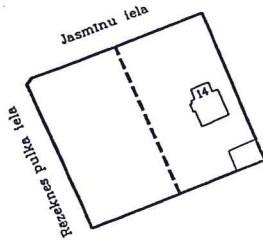
Apstiprināta ar Jūrmalas pilsētas domes
2011.gada 30.jūnija lēmumu Nr.296
(protokols Nr.11, 21.punkts)



Zemes vienību shēma
pirms projekta



Zemes vienību shēma
pēc projekta



Esošās zemes vienības		Aprūpniecējumi	
Kadastra apzīmējums	Platība	Nr.	Klasifikācijas kods
13000076507	0.2430 ha	1.	14010102
		2.	120301
		3.	14010103

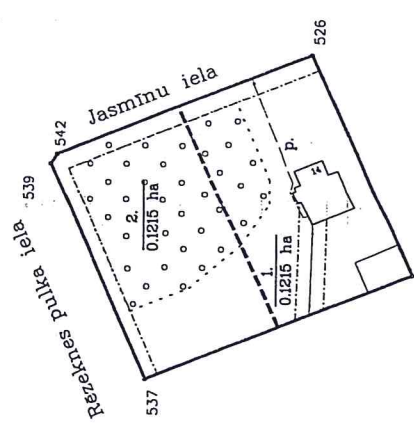
Projektā konkretizētie aprūpniecējumi

Nr.	klasifikācijas kods	platība[ha]	Nav
	Nav	Nav	Nav

Projektētās zemes vienības		Aprūpniecējumi	
Nr.	Platības no esošajām zemes vienībām	Platība	Klasifikācijas kods, platība[ha]
1.	13000076507 - 0.1215 ha	0.1215 ha	110103 - 0.1215 ha
			14010102 - 0.1215 ha
			120301 - 0.0084 ha
			120402 - 0.0093 ha
2.	13000076507 - 0.1215 ha	0.1215 ha	110103 - 0.1215 ha
			14010102 - 0.1215 ha
			120301 - 0.0198 ha

SASKAŅOTS
Esošo zemes vienību robežas atbilst Nekustamo īpašumu valsts kadastra informācijas sistēmas datiem.
Nekustamā īpašuma objekta aprūpniecējumi atbilst normatīvajos aktos noteiktajiem datu sagatavošanas prasībām.

Ģeoinformātikas uzņēmums: Ivetas Slakova 02.06.2011. (datums)
(amats) (vārds, uzvārds)
Dokumenta elektroniski parakstījis Valsts zemes dienesta Rīgas reģionālās nodaļas izmantojot drošu elektronisko parakstu. Dokumenta nosaukums 44251.doc.



ORGANIZĀCIJA	KOMUNIKĀCIJA	PARAKSTS	DATUMS	UZVĀRDS
SIA "JŪRMALAS DĒNS "	DĒNS VADS KANALIZĀCIJA	PARAKSTS	12.05.2011	J.Livčens
A/S "LATVIJAS GĀZE "	GĀZES VADS	PARAKSTS	12.05.2011	M.Ošis
SIA "JŪRMALAS SILTUMS "	SILTUMTIKLĪ	PARAKSTS	12.05.2011	L.Terabova
A/S "SADALES TIRĻS "	EL.KABELI	PARAKSTS	12.05.2011	G.Keiķis
SIA "JŪRMALAS GAIŠMA "	EL.KABELI	PARAKSTS	12.05.2011	G.Svebe
SIA " CITRUS SOLUTIONS "	TELEFONA KABEĻI	PARAKSTS	24.05.2011	J.Saūlīte

Apzīmējumi :

- zemes ierīcības projekta robeža
- esošo zemes vienību robežas ar robežpunktu būve
- - - - - projektējamo zemes vienību robežas robeža, kas tiks likvidēta
- nekustamo īpašumu aprūpniecējuma robeža
- ierīcības robeža, kas var kalpot realservitūta ierīcības nodibināšanai
- 1. 0.1554 ha projektētās zemes vienības nummurs un platība

N 314.950.00
E 481.400.00

Māroga koeficients 0.999605

LKS-92 koordinātu sistēma

Zemes ierīcības projekta mērogs 1:1000



Projektam pieņemam piekritu, lebidumu nav, īpašuma lasmnu (iela) patinieces Jūlijas Pērcas pilnvarotā persona

Oļegs Panovs 11.05.2011
Kartogrāfiskā pamatne - ģeogrāfiskais uzņēmējums M1:500
Zemes ierīcētājs Uldis Gau 11.05.2011

Zemes ierīcētāja sertifikāts Nr.AA000000074
(Izsniegti 03.01.2011. Jūrmala, Iza.00.01.001.14)

Ibi_29232907