Zemes ierīcības projekts

Silu iela 5 un Silu iela 7

Apstiprināta ar Jūrmalas pilsētas domes 2011.gada 30.jūnija lēmumu Nr.297 (protokols Nr.11, 22.punkts)

Zemes vienību shēma pirms projekta

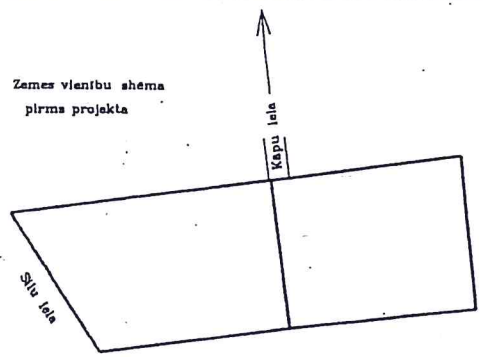

Zemes vienību shēma pēc projekta

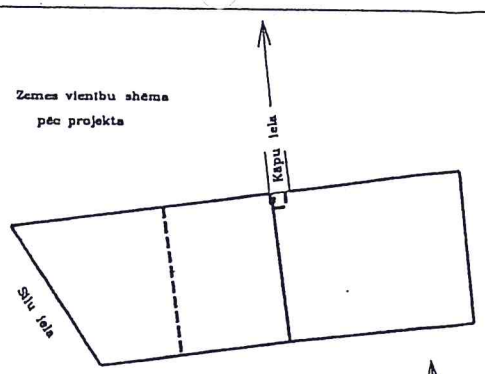

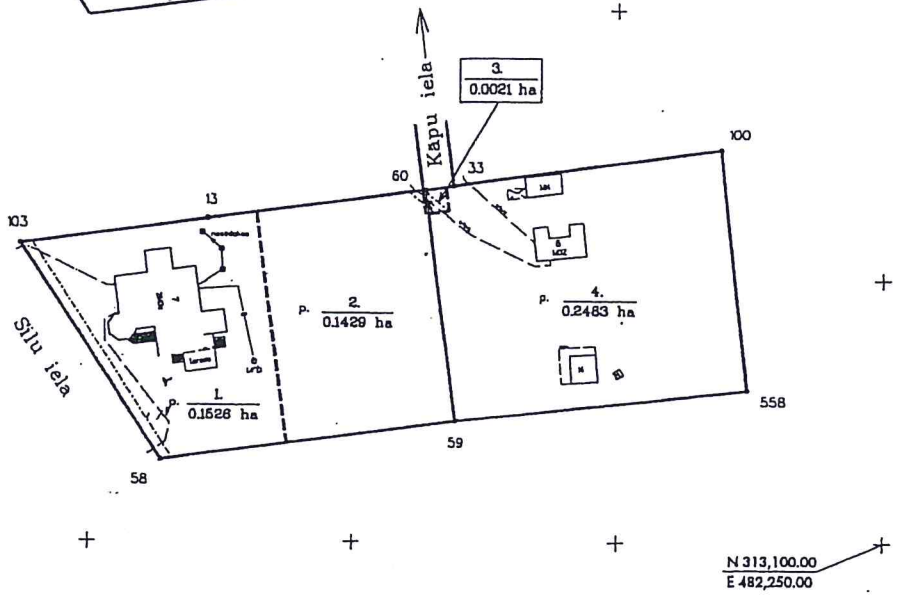

Esošās zemes vienības			Apgrūtinājumi	
astra apzīmējums	Platība	Nr.	Klasifikācijas kods	platība(ha)
000141503	0.2501 ha		-	-
			-	-
000141507	0.2958 ha		-	-
			-	-

jektā konkretizētie apgrūtinājumi

klasifikācijas kods	platība(ha)
Nav	Nav

Projektētās zemes vienības		Apgrūtinājumi
Platības no esošajām zemes vienībām	Platība	Klasifikācijas kods, platība(ha)
13000141507 - 0.1526 ha	0.1526 ha	110103 - 0.1526 ha
		14010102 - 0.1526 ha
		120301 - 0.0096ha
13000141507 - 0.1429 ha	0.1429 ha	110103 - 0.1429 ha
		14010102 - 0.1429 ha
		120401 - 0.0003 ha
13000141507 - 0.0003 ha 13000141503 - 0.0018 ha	0.0021 ha	110103 - 0.0021 ha
		14010102 - 0.0021ha
		120401 - 0.0010 ha
13000141503 - 0.2483 ha	0.2483 ha	110103 - 0.2483 ha
		14010102 - 0.2483 ha

JŪRMALAS PILSĒTAS EKSPLUATEJOŠO ORGANIZĀCIJU SKAŅOJUMS PAR PLĀNĀ UZRĀDĪTO APAKŠZEMES KOMUNIKĀCIJU AIZARGJOSLĀM

ORGANIZĀCIJA	KOMUNIKĀCIJA	PARAKSTS	DATUMS	UZVĀRDS
SIA " JŪRMALAS ŪDENS "	ŪDENS VADS, KANALIZĀCIJA	PARAKSTS	24.05.2011	J.Livčāns
A/S " LATVIJAS GĀZE "	GĀZES VADS	PARAKSTS	24.05.2011	L.Vlasenko
SIA " JŪRMALAS SILTUMS "	SILTUMTĪKLI	PARAKSTS	24.05.2011	L.Torosovs
A/S " SADALES TĪKLS "	EL. KABEĻI	PARAKSTS	24.05.2011	G.Kelēs
SIA " JŪRMALAS GAISMA "	EL. KABEĻI	PARAKSTS	24.05.2011	G.Švalbe
SIA " CITRUS SOLUTIONS "	TELEFONA KABEĻI	PARAKSTS	24.05.2011	J.Soulitis

Apzīmējumi :

- zemes ierīcības projekta robeža
- esošo zemes vienību robežas ar robežpunktu
- būve
- projektējamo zemes vienību robežas
- robeža, kas tiks likvidēta
- nekustamo īpašumu apgrūtinājuma robeža
- teritorijas robeža, kas var kalpot reālservitūta tiesības nodibināšanai
- 1. / 0.1554 ha projektētās zemes vienības nummurs un platība

Mēroga koeficients 0.999605

LKS-92 koordinātu sistēma

Zemes ierīcības projekta mērogs 1:1000

SASKAŅOTS

Esošo zemes vienību robežas atbilst Nekustamā īpašuma valsts kadastra informācijas sistēmas datiem.
Nekustamā īpašuma objekta apgrūtinājumi atbilst normatīvajos aktos noteiktajām datu sagatavošanas prasībām.

Ģeoinformātikas inženieris	Iveta Siskova	31.05.2011.
(amats)	(vārds, uzvārds)	(datums)

Dokumenta elektroniski parakstīts Valsts zemes dienesta Rīgas reģionālajā nodaļā, izmantojot drošu elektronisko parakstu.
Dokumenta nosaukums 44050.edoc.

SABIEDRĪBA AR IEROBEŽOTĀ ATBILDĪBU INTRA MTD LATVIJAS REPUBLIKA

SIA Intra MTD

tālr. 29232907

Projektam piekrītu, lebildumu nav, īpašuma Silu iela 5 un Silu iela 7 īpašnieku pilnvarotā persona		Ēriks Martinovs	23.05.2011
Kartogrāfiskā pamatne - topogrāfiskais uzmērījums M1:500 (uzmērīts SIA "Intra MTD" 18.10.2010 un 08.04.2011.)			
Zemes ierīkotājs	Uldis Gau		23.05.2011
Zemes ierīkotāja sertifikāts Nr.AA000000074			