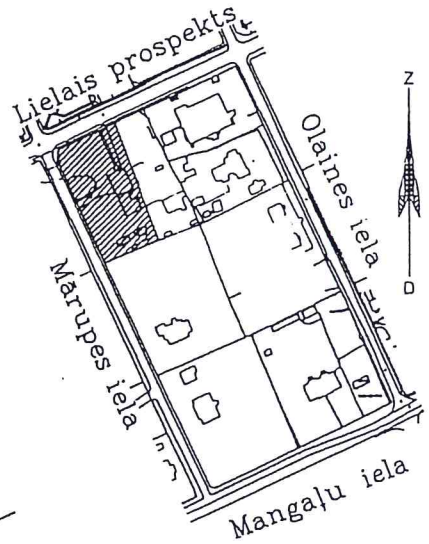


ROBEŽPUNKTU KOORDINĀTAS
LKS-92 SISTĒMĀ
Mēroga koeficients 0.999605

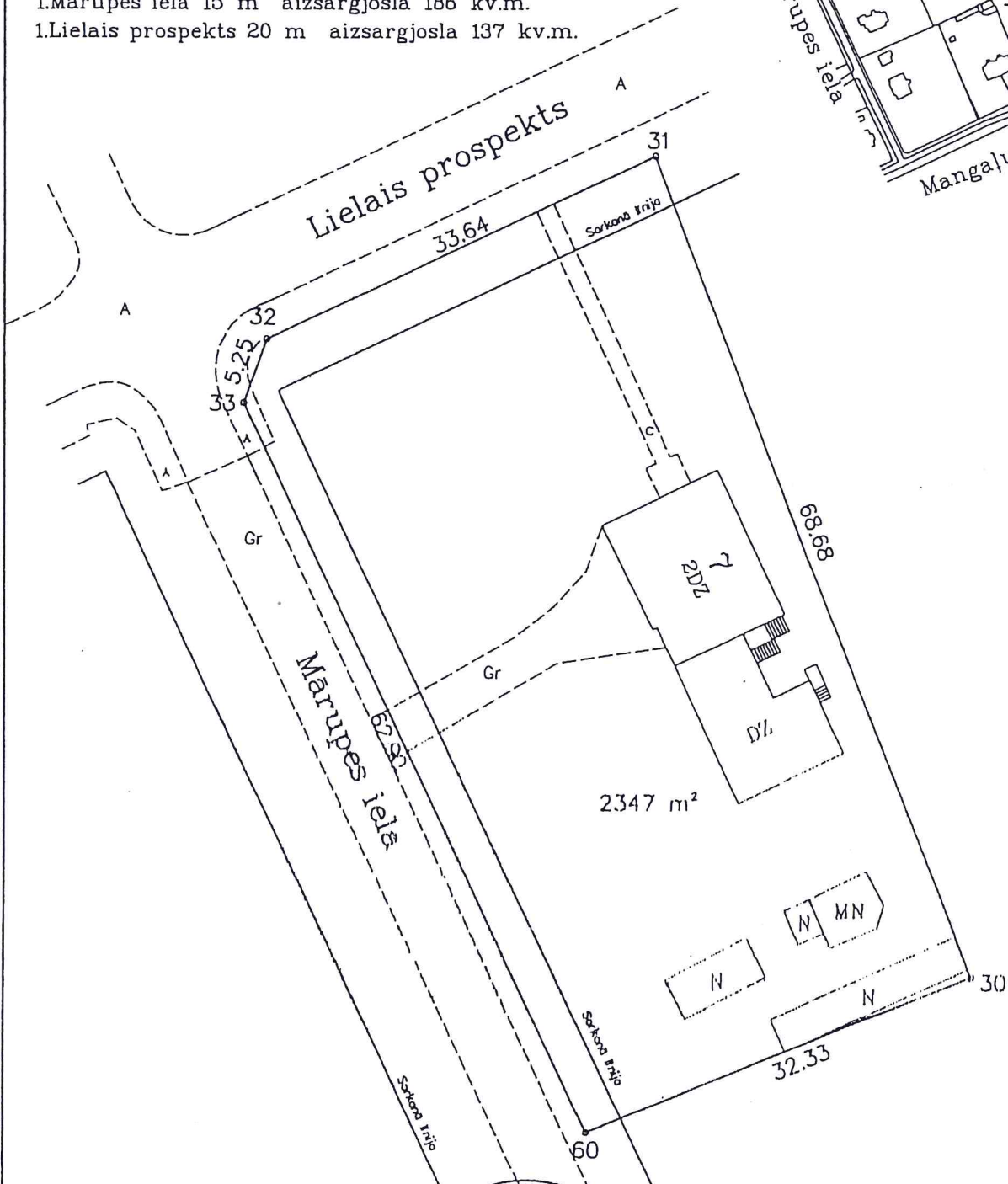
ZEMES GABALA
IZVIETOJUMS KVARTĀLĀ

	X	Y
33	314408.88	493402.25
32	314413.81	493404.04
31	314428.09	493434.49
30	314363.96	493458.98
60	314351.97	493428.98

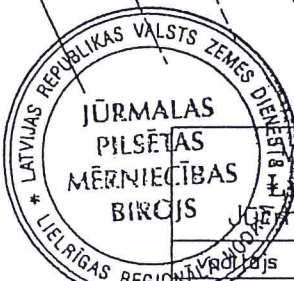


AIZSARGJOSLAS GAR IELĀM, AUTOCEĻIEM UN DZELZCĒĻIEM

- 1. Mārupes iela 15 m aizsargjosla 186 kv.m.
- 1. Lielais prospekts 20 m aizsargjosla 137 kv.m.



Apstiprināta ar Jūrmalas pilsētas domes
2011.gada 30.jūnija lēmumu Nr.308
protokols Nr.11, 37.punkts)



Mērogs 1: 500

VALSTS ZEMES DIENESTS
Jūrmalas reģionālās nodaļas
Jūrmalas pilsētas Mērnieceības birojs

pilsēta	vieta	parcele	U.Gou	19.07.99.
Jūrmala	U.Gou	19.07.99.