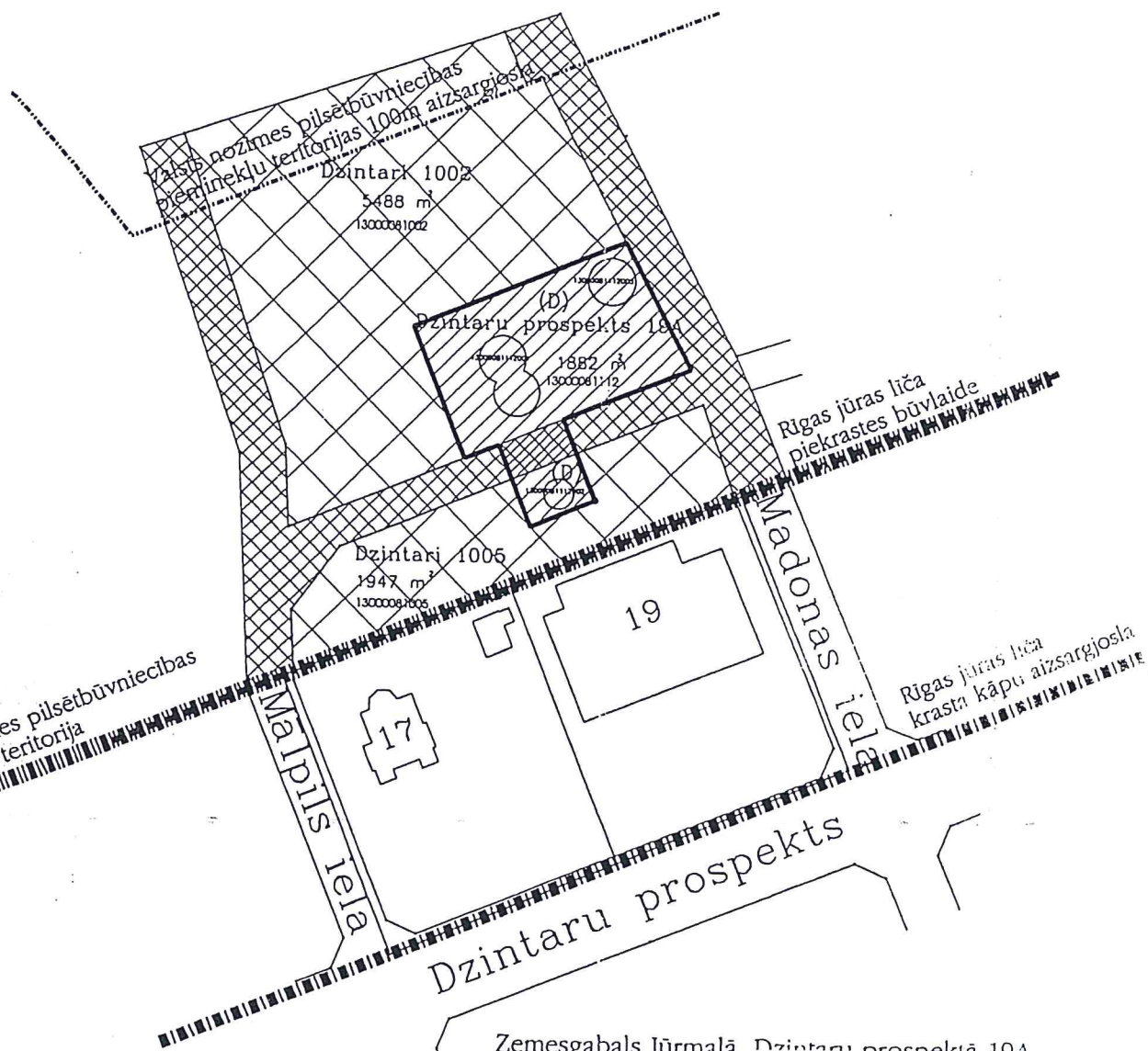





Detālplānojums zemesgabalam Jūrmalā, Dzintaru prospektā 19A
(kadastra Nr. 1300 008 1112, zemesgabala platība 1882 kv.m),



-  detālplānojuma teritorija
 -  Rīgas jūras līča piekrastes krasta kāpu mežu saglabāšanas josla (PM)
 -  Plānojamā teritorija sarkano līniju robežās
- Zemesgabals Jūrmalā, Dzintaru prospektā 19A saskaņā ar Jūrmalas pilsētas teritorijas plānojumu atrodas Darījumu iestāžu teritorijā (D)
- Saskaņā ar Aizsargjoslu likumu zemesgabals atrodas Valsts nozīmes pilsētubūvniecības pieminekļu teritorijas 100m aizsargjoslā, Rīgas jūras līča krasta kāpu aizsargjoslā, Rīgas jūras līča piekrastes būvleidā.

Skicē sagatavoja R. Ansule
Jūrmala 2011.gads