

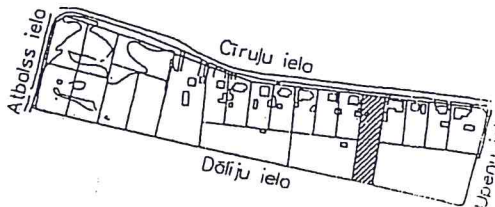
ROBEŽPUNKTU KOORDINĀTAS

LKS-92 SISTĒMĀ


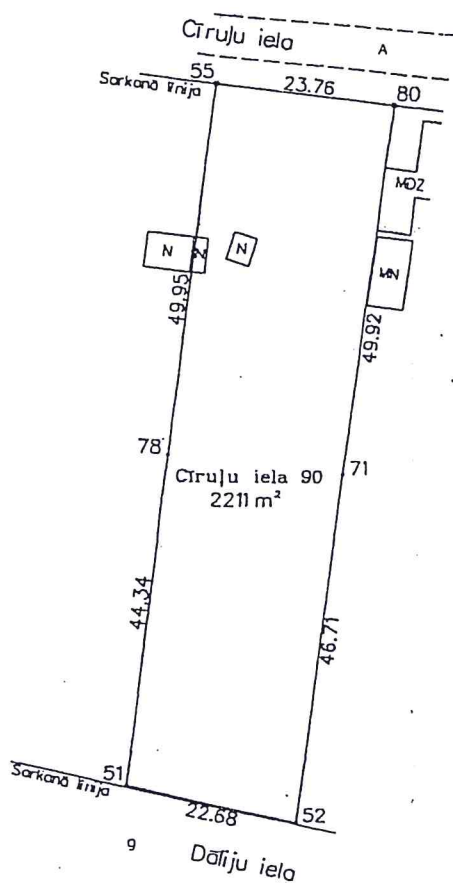
Mēroga koeficients 0.999605

	X	Y
55	311808.83	478588.50
80	311806.23	478612.11
71	311756.71	478606.04
52	311710.36	478600.35
51	311715.14	478578.19
78	311759.20	478583.04

ZEMES GABALA
IZVĒTOJUMS KVARTĀLĀ



Apstiprināta ar Jūrmalas pilsētas domes
2011.gada 21.jūlija lēmumu Nr.344
(protokols Nr.13, 42.punkts)



Mērogs 1:1000

	pāseka	vieta	parcele
kadastra Nr.	1300	021	6913

VALSTS ZEMES DIENESTS Liepīgas reģionālās nodaļas Merniecības un topogrāfijas daļa			
vadītāja vietn.	K.Prižoka	<i>[Signature]</i>	17.03.2005
uzmērītājs	K.Čerņavs	<i>[Signature]</i>	17.03.2005