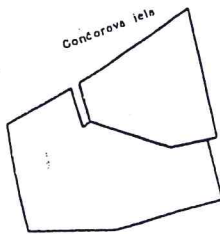


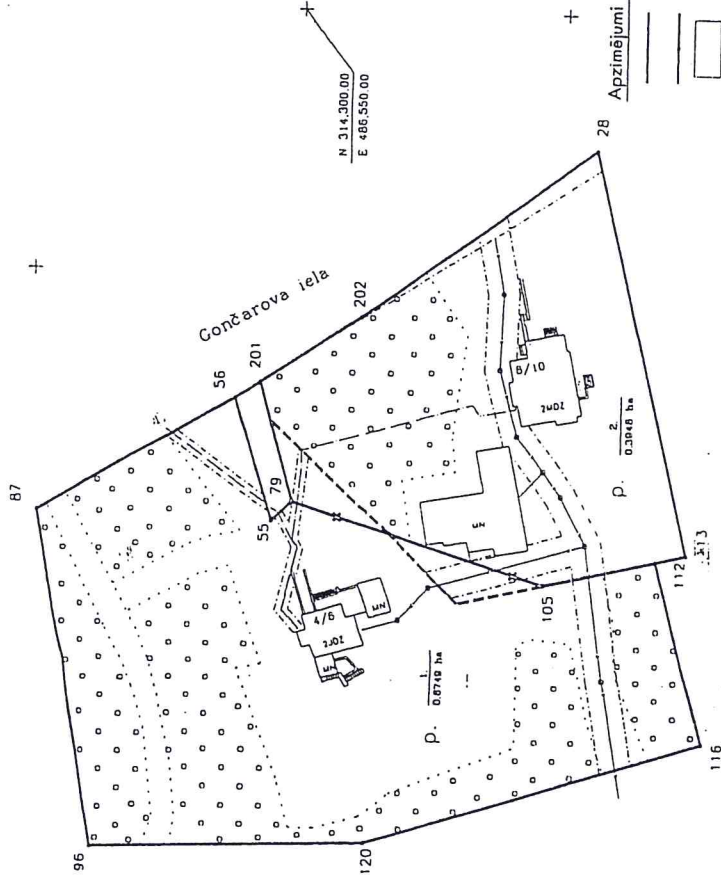
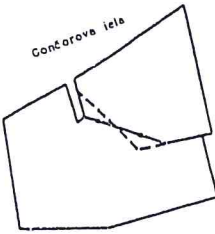
Apstiprināta ar Jūrmalas pilsētas domes
2011.gada 11.augusta lēmumu Nr.363
(protokols Nr.15, 16.punkts) +

Zemes ierīcības projekts
Gončarova iela 4/6 un Gončarova iela 8/10

Zemes vienību shēma
pirms projekta



Zemes vienību shēma
pēc projekta



N 314.300.00
E 466.550.00

Apzīmējumi:

- zemes ierīcības projekta robeža
- esošo zemes vienību robežas ar robežbūvi
- - - - - projekļējamo zemes vienību robežas robeža, kas tiks likvidēta
- nekustamo īpašumu apgrūdinājuma robeža, kas var kalpot reālses teritorijas robeža, kas var kalpot reālses līstības nodibināšanai
- projekļējams zemes vienības nummurs un 0.1554 ha

Kadastra apzīmējums	Esošās zemes vienības		Apgrūdinājumi	
	Platība	Nr.	Klasifikācijas kods	Platība(ha)
13000101608	0.6749 ha	1.	110101	0.6749
	0.6749 ha	2.	14010102	0.6749
13000101609	0.3948 ha	1.	110101	0.3948
	0.3948 ha	2.	14010102	0.3948
			14010103	

Projekta konkrētā apgrūdinājumi

Nr.	Klasifikācijas kods	plātība(ha)	Nav
			Nav

Nr.	Projekļējams zemes vienības		Apgrūdinājumi	
	Platība no esošajām zemes vienībām	Platība	Klasifikācijas kods	plātība(ha)
1.	0.6749 ha	0.6749 ha	110101	0.6749 ha
			110103	0.6749 ha
			14010102	0.6749 ha
			120502	0.0024 ha
			120502	0.0083 ha
2.	0.3948 ha	0.3948 ha	110101	0.3948 ha
			110103	0.3948 ha
			14010102	0.3948 ha
			120103	0.0553 ha
			120301	0.0105 ha
			14010103	

SASKAŅOTS
Eksistējošās zemes vienību robežas atbilst Natūras dienvidu līnijām, ar to
Atbilstošās zemes vienības robežas atbilst dabiskajai robežai
Atbilstošās zemes vienības robežas atbilst dabiskajai robežai
Atbilstošās zemes vienības robežas atbilst dabiskajai robežai

Gatavotājs: Igo Grafika 26.01.2011. (paraksts)

Atļaušanu izdeva: Valsts zemes dienests Rīga (paraksts)

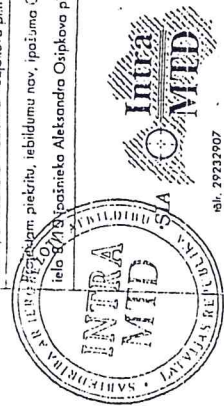
Reģistrācija: Valsts zemes dienests Rīga (paraksts)

ORGANIZĀCIJA	KOMUNIKĀCIJA	PARAKSTS	DATUMS	UZVārds
SIA "JŪRMALAS ĒDĒŠĀS EKSPLOATĒŠOS ORGANIZĀCIJU SAVIENĪBĀS	JŪRMALAS ĒDĒŠĀS EKSPLOATĒŠOS ORGANIZĀCIJU SAVIENĪBĀS	PARAKSTS	01.02.2011.	J. Lūčins
A/S "LATVIJAS GĀZE"	JŪRMALAS GĀZE - JŪRMALAS GĀZES VADS	PARAKSTS	01.02.2011.	M. Osis
SIA "JŪRMALAS SILTUMTĪKLI"	JŪRMALAS SILTUMTĪKLI	PARAKSTS	01.02.2011.	L. Tarasova
SIA "SADALES TĪKLS"	EL. KABELU	PARAKSTS	01.02.2011.	E. Pīrāns
SIA "JŪRMALAS GAISMA"	EL. KABELU	PARAKSTS	01.02.2011.	G. Šaube
SIA "CITRUS SOLUTIONS"	TELEFONA KABELU	PARAKSTS	02.02.2011.	J. Šaube

Mēroga koeficients 0.999605

LKS-92 koordinātu sistēma

Projeklam pietrūkst, iebildumu nav, īpašuma Gončarova iela 4/6 īpašnieka Igo Vozjakova pilnv. persona	Aleksejs Jeljins	02.
Projeklam pietrūkst, iebildums: nav, īpašuma Gončarova iela 4/6 kreditora Vladimira Vozjakova pilnv. persona	Iveta Šapoleva	02.
Projeklam pietrūkst, iebildumu nav, īpašuma Gončarova iela 8/10 īpašnieka Aleksandra Ovsjaka pilnv. persona	Aleksandrs Kirillovs	02.
Zemes ierīcības projekta mērogs 1:1000		
Karogrāfiskā pamatne - topogrāfiskais uzņēmējums M.I.I.		
Zemes ierīcītājs: Uldis Gau		
Zemes ierīcītāja sertifikāts Nr. AA000000074		



2011. gada 03.01.2011. datums