

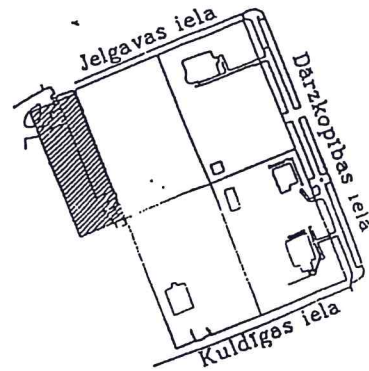
ROBEŽPUNKTU KOORDINĀTAS

LKS-92 SISTEMĀ

Mēroga koeficients 0.999605

| | X | Y |
|----|-----------|-----------|
| 43 | 315093.45 | 490920.58 |
| 42 | 315085.95 | 490902.80 |
| 41 | 315038.04 | 490922.21 |
| 40 | 315045.33 | 490940.07 |


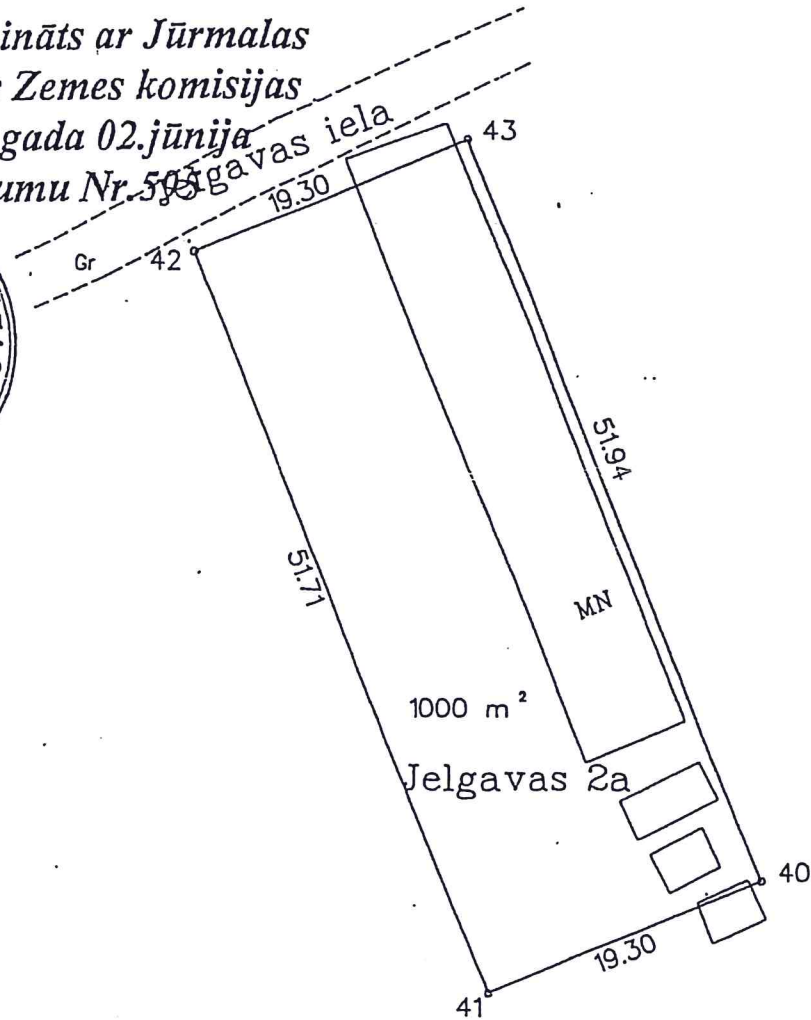

ZEMES GABALA
IZVIETOJUMS KVARTĀLĀ



Apstiprināta ar Jūrmalas pilsētas domes
2011.gada 8.septembra lēmumu Nr.400
(protokols Nr.16, 20.punkts)

Apstiprināts ar Jūrmalas
pilsētas Zemes komisijas

2000.gada 02.jūnija
lēmumu Nr.598



Mērogs 1:500

VALSTS ZEMES DIENESTS
Lielrīgas reģionālās nodaļas
Jūrmalas pilsētas Mērniecības birojs

| kods | pilsēta | vieta | parcele |
|------|---------|-------|---------|
| 1300 | 007 | 5410 | |

| | | | |
|-----------|-------------|--------------------|------------|
| vadi tājs | U. Gau | <i>[Signature]</i> | 09.05.2000 |
| uzmērīja | Z.Freimenis | <i>[Signature]</i> | 09.05.2000 |