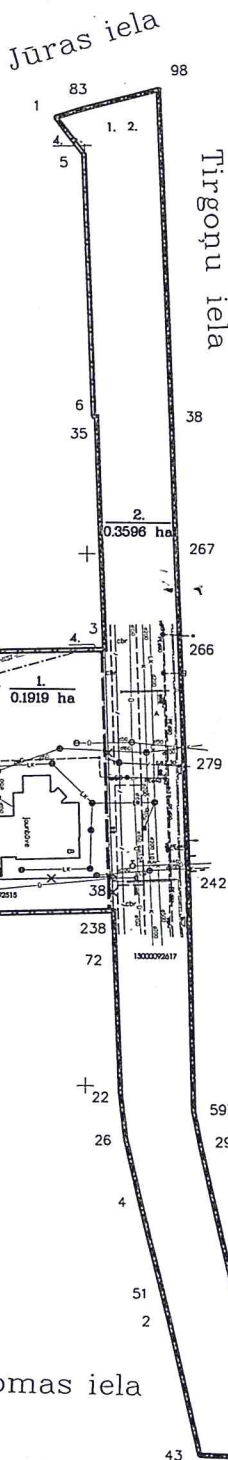
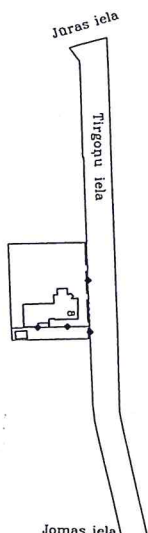
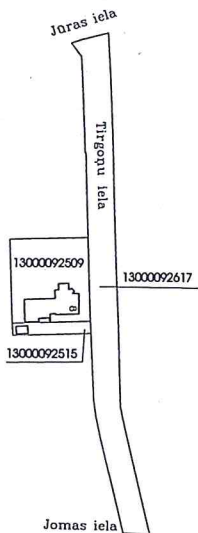


Apstiprināta ar Jūrmalas pilsētas domes
2011.gada 29.septembra lēmumu Nr.434
(protokols Nr.17, 29.punkts)

Projektēta teritorijas shēma
pirms zemes ierīcības projekta
izstrādes

Projektēta teritorijas shēma
pēc zemes ierīcības projekta
izstrādes



JŪRMALAS PILSĒTAS EKSPLUATĒJOSŌ ORGANIZĀCIJU SKAŅOJUMS PAR PLĀNĀ UZRĀDĪTO APAKŠZEMES KOMUNKĀCIJU AIZARGJOSĻĀM				
ORGANIZĀCIJA	KOMUNKĀCIJA	PARAKSTS	DATUMS	UZVĀRDS
SIA "JŪRMALAS ŌDENS "	ŌDENS VADS, KANALIZĀCIJA	PARAKSTS	05.07.2011	J.Livčons
A/S "LATVIJAS GĀZE "	GĀZES VADS	PARAKSTS	05.07.2011	M.Osis
SIA " JŪRMALAS SĻTUMS "	SĻTUMTIKĻI	PARAKSTS	05.07.2011	L.Torosovs
A/S " SADALES TIKĻS "	EL. KABELI	PARAKSTS	05.07.2011	E.Priko
SIA " JŪRMALAS GAISMA "	EL. KABELI	PARAKSTS	05.07.2011	G.Svalbe
SIA " CITRUS SOLUTIONS "	TELEFONA KABELI	PARAKSTS	05.07.2011	J.Souitīs

Esošās zemes vienības	
Kadastra apzīmējums	Platība
13000092509	0.1701 ha
13000092515	0.0251 ha
13000092617	0.3563 ha
Kopā	0.5515 ha

Projektētās zemes vienības platības un apgrūtinājumi			
Projektētās zemes vienības		Apgrūtinājumi	
Nr.	Platības no esošajām zemes vienībām	Kārtas Nr.	Klasifikācijas kods
1.	13000092509 - 0.1673 ha	1.	110103
	13000092515 - 0.0246 ha	2.	14010102
		3.	120601
2.	13000092617 - 0.3563 ha	1.	110103
	13000092509 - 0.0028 ha	2.	14010102
	13000092515 - 0.0005 ha	4.	120301

Apzīmējumi :

- projektētās teritorijas robeža
- uzmērīta zemes vienības robeža ar robežpunktu
- ēka
- projektēto zemes vienību robežas
- robeža, kas tiks likvidēta
- nekustamo īpašumu apgrūtinājuma robežas
- projektējamais zemes vienības nummurs un platība
- teritorijas robeža, kas var kalpot reālservitūta tiesības nodibināšanai

Zemes ierīcības projekts
Jūrmalā, Tirgoņu iela 8, Majori 2515 un
Tirgoņu iela 2617

Zemes ierīcības projekta grafiskās daļas mērogs 1:1000 | LKS-92 koordinātu sistēma | Mēroga koeficients 0.999605

Kartogrāfiskā pamatne - topogrāfiskais uzmērījums M1:500,
Zemes robežu plāni : Valsts zemes dienests - 30.10.2002, M1:500, Valsts zemes dienests , M1:500,
VSIA " Latvijas valsts mēriņeks" - 10.12.2007, M1:2000,

Projektam piekritu, iebildumu nav, īpašuma Tirgoņu iela 8 un Majori 2515 īpašnieka SIA "Molis" pārstāvis Vjačeslavs Krilovs		Vjačeslavs Krilovs	31.08.2011
Projektam piekritu, iebildumu nav, īpašuma Tirgoņu iela 2617 īpašnieka Jūrmalas pilsētas pašvaldības pilnvarotā persona Anna Deičmane		Anna Deičmane	31.08.2011

Apliecinu, ka zemes ierīcības projekts izstrādāts atbilstoši normatīvo
aktu prasībām, kas regulē zemes ierīcības projekta izstrādi

Zemes ierīkotājs Uldis Gau 29.06.2011

Zemes ierīkotāja sertifikāts Nr.AA000000074
(izsniegts 03.01.2011, derīgs līdz 02.01.2016)

SASKANOTS
Esošo zemes vienību robežas atbilst Nekustamā īpašuma valsts
kadastra informācijas sistēmas datiem.
Nekustamā īpašuma objekta apgrūtinājumi atbilst normatīvajos
aktos noteiktajām datu sagatavošanas tehniskajām prasībām.

Kadastra inženieris Viktorija Kiršteine 19.08.2011.
(amats) (vārds, uzvārds) (datums)

Dokuments elektroniski parakstīts Valsts zemes dienesta Rīgas
reģionālajā nodaļā, izmantojot drošu elektronisko parakstu.
Dokumenta nosaukums 64031.edoc.



tel. 29232907