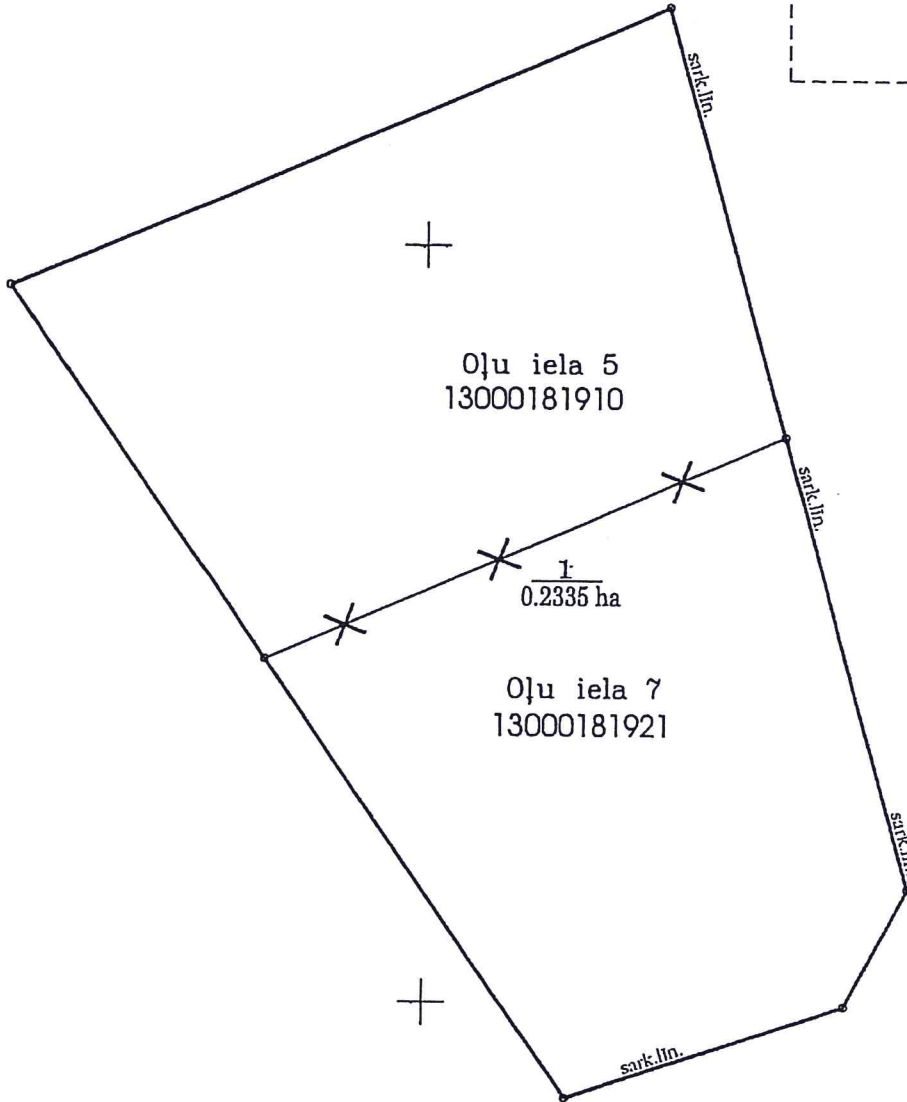
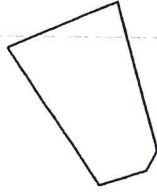
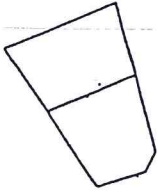


Projektētas teritorijas shema
pirms zemes ierīcības projekta
izstrādes

Projektētas teritorijas shema
pēc zemes ierīcības projekta
izstrādes



Apstiprināta ar Jūrmalas pilsētas domes
2011.gada 10.novembra lēmumu Nr.489
(protokols Nr.20, 18.punkts)



X=310550
Y=481050

X=310500
Y=481050



Apzīmējumi:

- zemes ierīcības projekta robeža
- esošo zemes vienību robežas ar robežpunktiem
- būve
- - - projektēto zemes vienību robežas
- . - . - teritorijas robeža, kas var kalpot reālservitūta tiesības nodibināšanai
- $\frac{1}{8.26}$ ha projektētās zemes vienības numurs un platība

**Zemes ierīcības projekta skice
Jūrmala, Oļu iela 5 un Oļu iela 7**

Zemes ierīcības projekta grafiskās daļas mērogs 1:1000 Koordinātu sistēma LKS-92 TM Māroga koeficients 0.999604	Kartogrāfiskā materiāla pamatne -
Projektam piekritu, iebildumu nav. nek.ļp. Oļu iela 5 un Oļu iela 7 īpašnieks	
Aplicinu, ka zemes ierīcības projekts izstrādāts atbilstoši normatīvo aktu prasībām, kas regulē zemes ierīcības projekta izstrādi.	 A. Kratovakis 10.10.2011.