

PROJEKTS

VALSTS AIZSARGĀJAMO KULTŪRAS PIEMINEKĻU –
KOMPLEKSU (PILSĒTBŪVNICĪBAS PIEMINEKĻU) TERITORIJU
INDIVIDUĀLO AIZSARDZĪBAS ZONU NOTEIKŠANA

JŪRMALĀ

**VALSTS NOZĪMES PILSĒTBŪVNICĪBAS PIEMINEKĻI
DUBULTU - MAJORU - DZINTARU - BULDURU - LIELUPES
VASARNĪCU RAJONS**

(valsts aizsardzības Nr. 6083),

VECBULDURU ZVEJNIEKCIEMS UN VASARNĪCU RAJONS

(valsts aizsardzības Nr. 6093)

UN

**VIETĒJĀS NOZĪMES PILSĒTBŪVNICĪBAS PIEMINEKĻI
DZINTARU - BULDURU VASARNĪCU KVARTĀLI**

(valsts aizsardzības Nr. 6084),

MAJORU - DZINTARU VASARNĪCU KVARTĀLI

(valsts aizsardzības Nr. 6087)

3-4-5-6

SATURS

1. PILSĒTBŪVNICĪBAS PIEMINEKĻU TERITORIJU RAKSTUROJUMS.....	20
2. PIEMINEKĻU INDIVIDUĀLĀS AIZSARDZĪBAS ZONAS PAMATOJUMS	21
3. AIZSARDZĪBAS ZONAS ROBEŽPUNKTU KOORDINĀTES	42

1. PILSĒTBŪVNICĪBAS PIEMINEKĻU TERITORIJU RAKSTUROJUMS

1.1. INFORMĀCIJA PAR OBJEKTIEM

„Dubultu - Majoru - Dzintaru - Bulduru - Lielupes vasarnīcu rajons”, valsts aizsardzības Nr.6083, valsts nozīmes pilsētībūvniecības piemineklis (19.gs.I cet.-20.gs.)

„Vecbulduru zvejniekciems un vasarnīcu rajons”, valsts aizsardzības Nr.6093, valsts nozīmes pilsētībūvniecības piemineklis (19.gs.sāk., 19./20.gs.mija)

„Dzintaru - Bulduru vasarnīcu kvartāli”, valsts aizsardzības Nr.6084, vietējās nozīmes pilsētībūvniecības piemineklis (20.gs.sāk. - 20./30.g.)

„Majoru - Dzintaru vasarnīcu kvartāli”, valsts aizsardzības Nr.6087, vietējās nozīmes pilsētībūvniecības piemineklis (19.gs.beigas – 20.gs.sāk.)

Visi četri pilsētībūvniecības pieminekļi apstiprināti ar Kultūras Ministrijas 29.10.1998. rīkojumu Nr.128 "Valsts aizsargājamo kultūras pieminekļu saraksts", publicēts laikrakstā "Latvijas Vēstnesis" 15.12.1998.

1.2. PIEMINEKĻU TERITORIJU GALVENĀS VĒRTĪBAS

Jūrmalas teritoriāli lielāko pilsētībūvniecības pieminekli „Dubultu - Majoru - Dzintaru - Bulduru - Lielupes vasarnīcu rajons” veido pieci rajoni, kuri sākotnēji attīstījušies neviendabīgi un savrupi, bet vēlāk saplūduši, tāpēc to plānojumam un raksturam ir gan kopīgas, gan atšķirīgas iezīmes. Kopumā teritorijai raksturīgs ortogonāls kvartālu un zemes vienību plānojums ar galvenajām ielām paralēli jūrai. Zemes vienības relatīvi lielas, lielākoties, ar vienu savrupmāju katrā. Daudzviet veseliem kvartāliem saglabājusies apbūve, kur villas organiski iekļautas priežu mežā, citviet blīvākas apbūves teritorijas mijas ar zaļajām mežu platībām. Lielai daļai teritorijas, īpaši austrumu daļā, raksturīgs dominējošs priežu mežs, tādēļ tā uzskatāma par vienu no zaļākajām Jūrmalas daļām. Centrālajai daļai – Majoriem, raksturīgi mazāki zemesgabali un lielāks apbūves blīvums.

Sastopama liela arhitektūras stilu dažādība – historisms (ar neoklasicisma, eklektisma un citu stilu ietekmi), t.s. senākais Jūrmalas stils un vēlākais – ekspresīvais un kompaktais Jūrmalas stils, 20.gs. 20-to gadu izkopti lakoniskais konstruktīvisms un 30-to gadu racionālais funkcionālisms, kā arī virkne ēku, kas veidotas pēc pašu īpašnieku gaumes un pārstāv tā dēvēto subjektīvo arhitektūru.

Svarīgākie aizsargājami elementi, kas veido pilsētībūvniecības pieminekļa „Vecbulduru zvejniekciems un vasarnīcu rajons” arhitektonisko un ainavisko vērtību ir šīs senākās Bulduru daļas vēsturiski nozīmīgā plānojuma sistēma – neregulārs, pret Lielupi vērstu ielu tīkls, tam pakļautā dažādā zemes vienību struktūra, neregulārā konfigurācija un atšķirīgās proporcijas, kā arī apbūves apjomu mērogs un ēku izvietojuma ritms.

Svarīgākie aizsargājami pilsētībūvnieciskie elementi, kas veido pilsētībūvniecības pieminekļa „Dzintaru - Bulduru vasarnīcu kvartāli” arhitektonisko un ainavisko vērtību ir vēsturiski nozīmīgā plānojuma sistēma - ielu tīkls, zemes vienību vēsturiskās robežas, proporcijas un regulārā struktūra, kā arī apbūves apjomu mērogs, ēku izvietojuma ritms ielā, ēku arhitektūra, būvdetaļas un lietotie celtniecības materiāli.

Svarīgākie aizsargājami elementi, kas veido pilsētībūvniecības pieminekļa „Majoru - Dzintaru vasarnīcu kvartāli” arhitektonisko un ainavisko vērtību ir vēsturiskā plānojuma sistēma - ielu tīkls, zemes vienību dalījums, proporcijas un struktūra, kā arī apbūves apjomu mērogs, ēku arhitektoniskā dažādība, izvietojuma ritms ielā, celtniecības materiāli un apdares dekorī u.c. Vērtīgākā apbūves daļa ir vairāk kā 15 valsts aizsargājami kultūras pieminekļi - objekti (arhitektūras pieminekļi), tostarp - Majoru muižas dzīvojamā ēka, kā arī vairāki desmiti objektu ar pašvaldības noteiktu aizsargājamās apbūves statusu - kultūrvēsturiski vērtīgas, saglabājamās būves.

1.3. SPĒKĀ ESOŠĀ PILSĒTBŪVNICĪBAS PIEMINEKĻU AIZSARGJOSLA (ATBILSTOŠI LIKUMAM „PAR KULTŪRAS PIEMINEKĻU AIZSARDZĪBU”)

100m attālumā no pilsētībūvniecības pieminekļu robežas.



2. PIEMINEKĻU INDIVIDUĀLĀS AIZSARDZĪBAS ZONAS PAMATOJUMS



2.1. PILSĒTBŪVNICĪBAS PIEMINEKĻU INDIVIDUĀLĀS AIZSARDZĪBAS ZONAS NOTEIKŠANAS PRINCIPI




Pilsētņēmniecības pieminekļa individuālās aizsardzības zonas robeža tiek noteikta, aizsargjoslas teritorijā iekļaujot telpu, kas atrodas kopīgā vizuālās uztveramības zonā ar pieminekļa teritoriju, veido vienotu kompozīciju ar pieminekli, piemēram, eksponējas ielas perspektīvā. Aizsargjoslas robeža noteikta atbilstoši ģpašumu robežu un adrešu situācijai Jūrmalas teritorijas plānojuma izstrādes laikā (2010.g.). Pieminekļa aizsargjoslas koordinātes ir noteiktas kartē un robežpunktu koordinātu tabulā (31.lpp.)



Šī pilsētņēmniecības pieminekļa aizsardzības zona pārklājas ar trīs citu pilsētņēmniecības pieminekļu - "Vecbulduru zvejniekciems un vasarnīcu rajons", "Dzintaru - Bulduru vasarnīcu kvartāli" un „Majoru – Dzintaru vasarnīcu kvartāli” aizsardzības zonām, tāpēc faktiski veido vienotu teritoriju.



2.2. FOTOFIKSĀCIJAS MATERIĀLI UN PILSĒTBŪVNICĪBAS PIEMINEKĻU AIZSARDZĪBAS ZONAS APRAKSTS




Posms starp robežpunktiem Nr.	Robežas posma apraksts, fotofiksācija, paskaidrojums	
1-2	Jugla iela no Dubultu prospekta līdz ielas galam jūras pusē.	
		<p>Skats no Dubultu prospekta un Ogres ielas krustojuma uz Ogres ielu. Pilsētņēmniecības pieminekļa robeža – ielas labā mala. Pilsētņēmniecības pieminekļa aizsardzības zonas robeža – ielas kreisā mala.</p>
		<p>Skats no Ogres ielas gala jūras pusē uz Ogres ielu. Pilsētņēmniecības pieminekļa robeža – ielas kreisā mala. Pilsētņēmniecības pieminekļa aizsardzības zonas robeža – ielas labā mala.</p>
2-3	No Juglas ielas gala pa zemes vienības Juglas ielā 1 sānu robežu jūras pusē līdz Punktam 50m attālumā no pieminekļa robežas (Kļavu ielas)	



Posms starp robežpunktiem Nr.	Robežas posma apraksts, fotofiksācija, paskaidrojums	
		<p>Skats no Ogres ielas gala paralēli jūrai. Labajā pusē - pilsēt būvniecības pieminekļa teritorija. Kreisajā pusē - pilsēt būvniecības pieminekļa aizsardzības zona.</p>
<p>Kvartāls starp Ogres ielu, Dubultu prospektu un Juglas ielu tiek pievienots pilsēt būvniecības pieminekļa teritorijai. Tas noteikts, kopā ar nepieciešamo aizsardzības zonas teritoriju, tāpēc šim kvartālam nav nepieciešama papildus aizsargjosla. Aizsargjoslā iekļauta vienīgi ielu – Dubultu prospekta un Ogres ielas teritorija, bet jūras pusē – meža josla, kas tieši robežojas ar pieminekli un veido tā fonu. Gar Kļavu ielu pieminekļa aizsargjoslā ietverta josla vienas zemes vienība platumā – telpa, kas eksponējas ielas perspektīvā kopā ar apbūvi pieminekļa teritorijā pusē</p>		
3-4	<p>Taisne no punkta uz zemes vienības Juglas ielā 1 50m attālumā no pieminekļa robežas (Kļavu ielas) līdz zemes vienības Kļavu ielā 1A stūrim. Pa zemes vienības Kļavu ielā 1A rietumu robežu un tālāk pa iedomātu tās pagarinājumu līdz Rīgas jūras līča krasta ūdenslīnijai.</p>	
4-5	<p>Gar ūdenslīniju 100m attālumā no krasta līdz Rūjienas ielai, tālāk līdz 27. līnijai pa ūdenslīniju.</p>	
		<p>Skats no Kļavu ielas uz iekļaujamo pilsēt būvniecības pieminekļa teritoriju. Jaunā pilsēt būvniecības pieminekļa robeža – apbūves frontes robeža ar kāpu mežu.</p>



Posms starp robežpunktiem Nr.	Robežas posma apraksts, fotofiksācija, paskaidrojums	
5-6	27. līnija un tās iedomāts turpinājums līča virzienā līdz ūdens līnijai.	
		<p>Skats no pludmales Kļavu ielas galā uz Rīgas līča krasta ūdenslīniju. Pretī un labajā pusē - pilsētbūvniecības pieminekļa robeža.</p>
		<p>Skats no pludmales uz Rīgas līča krasta ūdenslīniju. Pretī un labajā pusē - pilsētbūvniecības pieminekļa robeža.</p>
		<p>Skats no pludmales virzienā uz Vienības prospekta galu. Meža josla pretī - pilsētbūvniecības pieminekļa aizsargjoslas teritorija.</p>

Posms starp robežpunktiem Nr.	Robežas posma apraksts, fotofiksācija, paskaidrojums	
		<p>Skats no pludmales meža ceļa – 36.līnijas turpinājuma galā uz Rīgas līča krasta ūdenslīniju. Labajā pusē - pilsēt būvniecības pieminekļa robeža un aizsargjoslas teritorija.</p>
<p>Pludmale veido daļu no pilsētas kopējās rekreācijas telpas; tās labiekārtojumam un dizainam jābūt saskanīgam ar tuvējo kvartālu raksturu, tāpēc aizsargjoslā iekļauta visa pludmales josla, kas robežojas ar pilsēt būvniecības pieminekli</p>		
6-7	<p>Līnija pa Bulduru prospektu no 27 līnijas krustojuma ar Bulduru prospektu līdz tuvākās zemes vienības (Bulduru prospektā 146) stūrim.</p>	
		<p>Skats no pludmales uz stāvlaukumu meža ceļa – 36.līnijas turpinājuma galā. Labajā pusē - pilsēt būvniecības pieminekļa aizsargjoslas teritorija.</p>
7-8	<p>Zemes vienības Bulduru prospektā 146 sānu robeža pa 28. līniju līdz Meža prospektam, tās pagarinājums 50m perpendikulāri Meža prospektam.</p>	



Posms starp robežpunktiem Nr.	Robežas posma apraksts, fotofiksācija, paskaidrojums	
		<p>Skats uz meža ceļu – 36.līnijas turpinājumu jūras virzienā. Ceļa labā mala – pilsēt būvniecības pieminējuma aizsardzības zonas robeža, aizsardzības zona – pa kreisi no robežas.</p>
8-9	Iedomāta līnija paralēli Meža prospektam 50m no tā malas nepāra Nr. pusē līdz zemes vienības Meža prospektā Nr.64 sānu robežai	
Aizsargjoslā ietverta teritorija, kas veido pieminējuma ainavisko fonu		
9-10	Zemes vienības Meža prospektā Nr.64 sānu robeža līdz tās pašas zemes vienības aizmugures robežai.	
		<p>Skats no Meža prospekta un 24.līnijas krustojuma uz Meža prospektu. Prospekta kreisā mala – pilsēt būvniecības pieminējuma robeža. Labajā pusē - 50m mežā - pilsēt būvniecības pieminējuma aizsardzības zona.</p>
10-11	Zemes vienības Meža prospektā Nr.64 un blakus zemes vienību aizmugures robežas; to iedomāts turpinājums līdz Burtņieku ielas pāra Nr. pusei.	
11-12	Burtņieku ielas pāra Nr. puse līdz Meža prospekta pāra Nr. puses zemes vienību aizmugures robežām.	



Posms starp robežpunktiem Nr.	Robežas posma apraksts, fotofiksācija, paskaidrojums	
		<p>Skats no Meža prospekta uz pilsēt būvniecības pieminekļa aizsardzības zonu. Kreisajā pusē – ēka Meža prospektā Nr.58.</p>
12-13	<p>Meža prospekta pāra Nr. puses zemes vienību aizmugures robežas, ietverot zemes vienību O.Kalpaka prospektā Nr.6 un Mežotnes ielā Nr.2 sānu robežas, līdz P. Stradiņa ielai</p>	
		<p>Skats no Meža prospekta pretī Burtnieku ielai uz pilsēt būvniecības pieminekļa aizsardzības zonu.</p>
13-14	<p>P.Stradiņa iela līdz zemes vienības Meža prospektā Nr.46 aizmugures robežas iedomātam pagarinājumam paralēli Meža prospektam.</p>	
		<p>Skats uz Meža prospektu Stradiņu ielas virzienā. Prospekta labā mala - pilsēt būvniecības pieminekļa robeža. Pilsēt būvniecības pieminekļa aizsardzības zona ietver prospektu un teritoriju kreisajā pusē.</p>
14-15	<p>Zemes vienības Meža prospektā Nr.46 aizmugures robežas iedomāts pagarinājums paralēli Meža prospektam līdz šīs zemes vienības aizmugures robežai.</p>	



Posms starp robežpunktiem Nr.	Robežas posma apraksts, fotofiksācija, paskaidrojums	
		<p>Skats no P.Stradiņa ielas un Meža prospekta krustojuma uz Meža prospektu O.Kalpaka prospekta virzienā. Kreisajā pusē - pilsētūdvniecības pieminēklis. Labajā pusē - pilsētūdvniecības pieminēkļa aizsargjoslas teritorija.</p>
15-16	<p>Meža prospekta pāra Nr. puses zemes vienību aizmugures robežas, ietverot zemes vienības Meža prospektā Nr.46 aizmugures robežu, līdz zemes vienību Nr.38 un Nr.38b savstarpējai robežai.</p>	
		<p>Skats no Meža prospekta un 13.līnijas krustojuma uz Meža prospektu. Prospekta labā mala - pilsētūdvniecības pieminēkļa robeža. Pilsētūdvniecības pieminēkļa aizsardzības zona ietver prospektu un teritoriju kreisajā pusē.</p>
<p>Aizsargjoslā ietverta teritorija, kas veido pieminēkļa ainavisko fonu un vienotu skatu Meža prospekta perspektīvā</p>		
16-17	<p>Zemes vienību Meža prospektā Nr.38 un Nr.38b savstarpējās robežas iedomāts pagarinājums līdz Brīvības prospekta pāra Nr. Pusei.</p>	
17-18	<p>Brīvības prospekts līdz zemes vienību Nr.112 un Nr.114 savstarpējai robežai</p>	
18-19	<p>Zemes vienību Brīvības prospektā Nr.112 un Nr.114 savstarpējā robeža un tās iedomāts turpinājums pa atbilstošo zemes vienību robežām līdz Kuldīgas ielai</p>	
19-20	<p>Kuldīgas iela līdz zemes vienības Aizputes ielā Nr.10a aizmugures robežas iedomātam pagarinājumam.</p>	
20-21	<p>Zemes vienības Aizputes ielā Nr.10a, Aizputes ielā 10 un Aizputes ielā 12 aizmugures robežas, šī līnijas pagarinājuma pāri Rēzeknes pulka ielai.</p>	
21-22	<p>Rēzeknes pulka iela līdz zemes vienību Nr.20 un Nr.22 savstarpējai robežai</p>	
22-23	<p>Zemes vienību Rēzeknes pulka ielā Nr.20 un Nr.22 savstarpējā robeža un tās iedomāts turpinājums pa atbilstošo zemes vienību robežām līdz Saldus ielas pāra Nr. pusei</p>	
23-24	<p>Saldus iela līdz zemes vienību Nr.8 un Nr.10 savstarpējai robežai</p>	



Posms starp robežpunktiem Nr.	Robežas posma apraksts, fotofiksācija, paskaidrojums	
24-25	Zemes vienību Saldus ielā Nr.8 un Nr.10 savstarpējā robeža un tās iedomāts turpinājums pa atbilstošo zemes vienību robežām līdz Stendes ielai	
25-26	Stendes iela līdz Aizputes ielai	
Aizsargjoslā ietverta teritorija, kas veido pieminekļa ainavisko fonu un vienotu skatu ielas perspektīvā.		
		<p>Skats no pilsētņēmniecības pieminekļa robežas punkta 8.līnijas un Meža prospekta krustojumā uz pilsētņēmniecības pieminekļa aizsargjoslas teritoriju Aizputes ielas virzienā (labajā pusē – pieminekļa aizsargjoslas teritorijas meža daļa līdz dzelzceļam).</p>
26-27	Aizputes iela līdz zemes vienības Stendes ielā Nr.13 aizmugures robežai	
		<p>Skats uz Stendes ielu, posms no Stendes un Bauskas ielu krustojuma. Abās ielas pusēs - pilsētņēmniecības pieminekļa aizsargjoslas teritorija.</p>
Aizsargjoslas robeža noteikta otrpus ielai, kas robežojas ar pieminekli; apbūve abpus ielai veido kopēju ielas perspektīvas skatu.		
27-28	Zemes vienības Stendes ielā nr.13 aizmugures robežas iedomāts turpinājums līdz Rēzeknes pulka ielas nepāra Nr. pusei, ietverot joslu vienas zemes vienības platumā Viestura ielas nepāra Nr. Pusē.	
28-29	Rēzeknes pulka ielas nepāra Nr. puse līdz zemes vienības Rēzeknes pulka ielā Nr.33 sānu robežai Lielupes pusē.	
29-30	Līnija, kas savieno zemes vienības Rēzeknes pulka ielā Nr.33 sānu robežu ar zemes vienības Nr.52 sānu robežu, šī robeža un zemes vienības Tiltu ielā Nr.39 sānu robeža līdz Tiltu ielai.	



Posms starp robežpunktiem Nr.	Robežas posma apraksts, fotofiksācija, paskaidrojums	
		<p>Skats no Viestura un Siguldas ielu krustojuma uz Siguldas ielu. Ielas labā mala - pilsētņēmniecības pieminekļa robeža. Iela un teritorija kreisajā pusē - pilsētņēmniecības pieminekļa aizsardzības zona.</p>
		<p>Skats uz Rēzeknes pulka ielu Lielupes virzienā. Centrā un labajā pusē - pilsētņēmniecības pieminekļa aizsargjoslas teritorija. Labajā pusē - Siguldas iela - pilsētņēmniecības pieminekļa robeža.</p>
30-31	Zemes vienības Tiltu ielā Nr.39 sānu robežas iedomāts pagarinājums perpendikulāri Lielupes krastam līdz 50m attālumam no Tiltu ielas.	
31-32	Iedomāta līnija Liepupes ūdens teritorijā 50m attālumā no krasta un paralēli tam līdz Vienības prospekta pāra Nr. Pusei.	
32-33	Vienības prospekts līdz Viestura ielai.	
		<p>Skats uz Lielupes krastu no Viļņu un Tiltu ielu krustojuma Siguldas ielas virzienā. Pilsētņēmniecības pieminekļa robeža - ielas labā mala. Pilsētņēmniecības pieminekļa aizsardzības zona - 50m josla Lielupē (labajā pusē).</p>




Posms starp robežpunktiem Nr.	Robežas posma apraksts, fotofiksācija, paskaidrojums	
		<p>Skats uz Tilta ielu no krustojuma ar Krūzes ielu. Pilsēt būvniecības pieminekļa robeža – ielas kreisā mala. Pilsēt būvniecības pieminekļa aizsardzības zona –50m josla Lielupē (kreisajā pusē).</p>
<p>Aizsargjoslā iekļauta upes piekrastes josla, kurā atļauts izbūvēt laipas, piestātnes un citus objektus, kas var ietekmēt pieminekļa telpisko veidolu skatos no upes</p>		
33-34	<p>Viestura iela līdz zemes vienību Nr.27 un Nr.29 savstarpējās robežas iedomātam pagarinājumam</p>	
34-35	<p>Zemes vienību Viestura ielā Nr.27 un Nr.29 savstarpējās robežas iedomāts pagarinājums, šī robeža un tās turpinājums pa atbilstošo zemes vienību robežām līdz Stendes ielai.</p>	
35-36	<p>Stendes iela līdz zemes vienību Stendes ielā Nr.3 un Jasmīnu ielā Nr.22 savstarpējās robežas iedomātam pagarinājumam.</p>	
36-37	<p>Zemes vienību Stendes ielā Nr.3 un Jasmīnu ielā Nr.22 savstarpējās robežas iedomāts pagarinājums, šī savstarpējā robeža un tās iedomāts turpinājums pa atbilstošo zemes vienību robežām līdz zemes vienību Muižas ielā Nr.21a un Nr.23 savstarpējai robežai.</p>	
		<p>Skats no Stendes un Jasmīnu ielu krustojuma uz Stendes ielu. Abās ielas pusēs – pilsēt būvniecības pieminekļa aizsardzības zona.</p>
37-38	<p>Zemes vienību Muižas ielā Nr.21a un Nr.23 savstarpējā robeža un tās iedomāts turpinājums pa atbilstošo zemes vienību robežām līdz zemes vienības Rīgas ielā Nr.90 sānu robežai.</p>	



Posms starp robežpunktiem Nr.	Robežas posma apraksts, fotofiksācija, paskaidrojums	
		<p>Skats no Jasmīnu un Kuldīgas ielu krustojuma uz Jasmīnu ielu Rēzeknes pulka ielas virzienā. Ielas kreisā mala – pilsēt būvniecības pieminekļa robeža. Iela un teritorija labajā pusē – kopīgā aizsardzības zona starp diviem pilsēt būvniecības pieminekļiem.</p>
38-39	<p>Zemes vienības Rīgas ielā Nr.90 sānu robeža līdz aizmugures robežai, aizmugures robeža un tās iedomāts turpinājums pa atbilstošo zemes vienību robežām līdz zemes vienības Dārzkopības ielā Nr.17 aizmugures robežai un šī aizmugures robeža līdz Pērkona ielai.</p>	
<p>Aizsargjoslā ir iekļauta Rīgas ielas apbūve pieminekļa teritorijai pretējā pusē. Tā veido kopēju skatu ielas perspektīvā</p>		
		<p>Skats no Muižas un Kuldīgas ielu krustojuma uz Muižas ielu Rēzeknes pulka ielas virzienā. Ielas labā mala – pilsēt būvniecības pieminekļa robeža. Iela un teritorija kreisajā pusē – kopīgā aizsardzības zona starp diviem pilsēt būvniecības pieminekļiem.</p>
39-40	<p>Pērkona iela līdz Dārzkopības ielas pāra Nr. pusei</p>	
40-41	<p>Dārzkopība iela līdz Pērkona ielas pāra Nr. pusei</p>	
41-42	<p>Pērkona iela līdz Rīgas ielai, Rīgas iela līdz Indrānu ielai</p>	
42-43	<p>Zemes vienības Barona ielā Nr.32 sānu robežas iedomāts pagarinājums līdz iedomātai līnijai, kas vilkta paralēli Indrānu ielai, 50m attālumā no tās.</p>	
<p>Aizsargjoslā iekļauta ielas telpa, Šajā posmā iela ir plata un telpiski krasi nodala pieminekļa teritoriju no apkārtnes</p>		




Posms starp robežpunktiem Nr.	Robežas posma apraksts, fotofiksācija, paskaidrojums	
		<p>Skats no Indrānu un Rīgas ielu krustojuma uz Rīgas ielu Kr. Barona ielas virzienā. Ielas kreisā mala - pilsētbūvniecības pieminekļa robeža. Ielas labā mala - pilsētbūvniecības pieminekļa aizsargjoslas robeža.</p>
43-44	Iedomāta līnija, kas vilkta paralēli Indrānu ielai, 50m attālumā no tās; no Rīgas ielas līdz Jelgavas ielai.	
Aizsargjoslā iekļauta apbūve, kas tieši robežojas ar pieminekli un meža josla, kas veido ainavisku fonu apbūvei otrpus Indrānu ielai		
44-45	Zemes vienības Jelgavas Nr.68 sānu robeža un tās iedomāti pagarinājumi līdz Jelgavas ielai un dzelzceļa nodalījuma joslai.	
45-46	Dzelzceļa nodalījuma joslas robeža līdz punktam pret zemes vienību Edinburgas prospektā Nr.10 un Nr.10a stūrim.	
46-47	Zemes vienību Edinburgas prospektā Nr.19 un Nr.10a savstarpējās robežas iedomāts turpinājums pāri dzelzceļam līdz dzelzceļa nodalījuma joslai Edinburgas prospekta pusē.	
		<p>Skats no Barona ielas un Brīvības prospekta krustojuma uz Brīvības prospektu Dārzkopības ielas virzienā. Pilsētbūvniecības pieminekļa teritorija – līdz dzelzceļa nodalījuma joslai (kreisajā pusē).</p>




Posms starp robežpunktiem Nr.	Robežas posma apraksts, fotofiksācija, paskaidrojums	
		<p>Skats uz dzelzceļu un tā nodalījuma joslu Muižas ielas virzienā. Labajā pusē - pilsēt būvniecības piemineklis, teritorijas robeža sakrīt ar pilsēt būvniecības pieminekļa aizsargjoslas robežu.</p>
47-48	<p>Dzelzceļa nodalījuma josla paralēli Edinburgas prospektam līdz zemes vienību Edinburgas prospektā Nr.33 un Nr.35 savstarpējās robežas iedomātam pagarinājumam.</p>	
<p>Aizsargjosla noteikta līdz dzelzceļa teritorijai, kas nosaka skaidru pilsēt būvniecības pieminekļa un tā apkārtnes kopējās telpas robežu.</p>		
48-49	<p>Zemes vienību Edinburgas prospektā Nr.33 un Nr.35 savstarpējās robežas iedomāts pagarinājums, šī robeža un tās turpinājums pa atbilstošo zemes vienību robežām līdz Meža prospektam.</p>	
		<p>Skats uz Edinburgas prospektu no tā krustojuma ar Piebalgas ielu. Ielas kreisā mala - pilsēt būvniecības pieminekļa robeža. Iela un teritorija līdz dzelzceļa nodalījuma joslai - pilsēt būvniecības pieminekļa aizsardzības zona.</p>
49-50	<p>Meža prospekts līdz Piestātnes ielai.</p>	



Posms starp robežpunktiem Nr.	Robežas posma apraksts, fotofiksācija, paskaidrojums	
		<p>Skats no Edinburgas prospekta un Piestātnes ielas krustojuma uz Piestātnes ielu. Ielas labā mala - pilsētbūvniecības pieminekļa robeža. Iela un teritorija kreisajā pusē - pilsētbūvniecības pieminekļa aizsardzības zona.</p>
50-51	Piestātnes iela līdz Piebalgas ielai	
<p>Aizsargjoslā ir iekļauta meža josla, kas no abām pusēm robežojas ar pilsētbūvniecības pieminekli un veido kopīgu ielas telpas skatu ar apbūvi Meža prospektā un fonu zemes vienībām Dzintaru prospektā. Aizsargjoslā ir iekļauta Piestātnes iela – pilsētbūvnieciskais elements, kas savieno pieminekļa divas daļas. Posmā no Piestātnes ielas krustojuma ar Piebalgas ielu līdz zemes vienības Dzintaru prospektā 34 stūrim aizsargjoslas robeža praktiski sakrīt ar pieminekļa robežu, jo šajā daļā pati pieminekļa robeža noteikta pa zemes vienību aizmugures robežām un apbūves uz dienvidiem vairs neeksponējas Dzintaru prospekta telpā, tātad tai nav vizuālas ietekmes pieminekļa teritorijā</p>		
51-52	Piebalgas iela līdz Gulbenes ielai, līnija līdz Piebalgas ielas pretējai pusei, zemes vienību Dzintaru prospektā 34 un Madonas ielā 3 aizmugures robežas.	
		<p>Skats no Meža prospekta un Piestātnes ielas krustojuma uz Piestātnes ielu Piebalgas ielas virzienā. Ielas kreisā mala - pilsētbūvniecības pieminekļa aizsardzības zonas robeža, pieminekļa aizsardzības zonas teritorija – labajā pusē.</p>
52-53	Madonas iela līdz iedomātai līnijai, kas vilkta paralēli Ikšķīles ielai 50m attālumā no tās pāra Nr. puses frontes.	



Posms starp robežpunktiem Nr.	Robežas posma apraksts, fotofiksācija, paskaidrojums	
		<p>Skats no Piestātnes ielas un Edinburgas prospekta krustojuma uz Piestātnes ielu. Kreisajā pusē – Piestātnes ielas pāra Nr. puses zemes vienības – pilsētbūvniecības pieminekļa aizsargjoslas teritorija.</p>
		<p>Skats no Piebalgas un Piestātnes ielu krustojuma uz Piebalgas ielu virzienā uz iedomāto krustojumu ar Madonas ielu. Kreisajā pusē – pilsētbūvniecības pieminekļa aizsargjoslas teritorija.</p>
53-54	<p>Iedomāta līnijai, kas vilkta paralēli Ikšķiles ielai 50m attālumā no tās pāra Nr. puses frontes līdz Raunas ielai.</p>	
<p>Aizsargjoslā ir iekļauta meža josla, kas veido fonu pieminekļa teritorijai.</p>		
54-55	<p>Raunas iela un tās turpinājums pa atbilstošo zemes vienību robežām līdz Meža prospekta nepāra Nr. Pusei.</p>	
55-56	<p>Meža prospekts nepāra numuru pusē no Skujenes ielas līdz zemes vienības Edinburgas prospektā 25 stūrim.</p>	
		<p>Skats uz Ikšķiles ielas iedomātu turpinājumu (pilsētbūvniecības pieminekļa aizsargjoslas teritorija). Labajā pusē – Dzintaru Mežaparka rietumu robeža.</p>



Posms starp robežpunktiem Nr.	Robežas posma apraksts, fotofiksācija, paskaidrojums	
		<p>Skats uz Skujienes ielas turpinājumu gar Dzintaru mežparku. Kreisajā pusē - pilsētbūvniecības pieminekļa aizsargjoslas teritorija.</p>
56-57	Zemes vienības Edinburgas prospektā Nr.25 sānu robeža un tās iedomāts pagarinājums līdz dzelzceļa nodalījuma joslai.	
<p>Meža prospekts un dzelzceļa pārvada mezgls nosaka skaidru pieminekļa vizuālās uztveres robežu, tāpēc šajā posmā aizsargjoslas robeža sakrīt ar ielas sarkano līniju un, lielākoties, arī ar pieminekļa teritorijas robežu.</p>		
57-58	Dzelzceļa nodalījuma josla līdz iedomātai līnijai, kas vilkta no zemes vienības Rīgas ielā Nr.2 stūra perpendikulāri dzelzceļa nodalījuma joslai Lienes ielas pusē.	
58-59	Iedomāt līnija perpendikulāri dzelzceļam no Lienes ielas puses līdz zemes vienības Rīgas iela 2 stūrim.	
59-60	Dzelzceļa nodalījuma josla līdz zemes vienības Pētera ielā Nr.2 aizmugures robežai.	
<p>Aizsargjosla noteikta pa dzelzceļa teritorijas nodalījuma joslu, kas ir skaidra pieminekļa teritorijas uztveres zonas robežšķirtne.</p>		
		<p>Skats uz Lienes ielu un dzelzceļu Slokas virzienā. Ielas labā malā - pilsētbūvniecības pieminekļa robeža. Iela un dzelzceļš – aizsardzības zona.</p>
60-61	Zemes vienības Pētera ielā Nr.2 sānu robeža līdz Brīvības prospektam.	

Posms starp robežpunktiem Nr.	Robežas posma apraksts, fotofiksācija, paskaidrojums	
		<p>Skats no Rīgas ielas uz Lielupes krasta ūdenslīniju (labajā pusē) un dzelzceļa nodalījuma joslu (kreisajā pusē).</p>
		<p>Skats no Pētera ielas iedomāta pagarinājuma pa dzelzceļu Slokas virzienā.</p>
61-62	Brīvības prospekts līdz Saules ielai.	
62-63	Saules iela līdz Rīgas ielai,	
63-64	Rīgas iela līdz Zvaigžņu ielai.	
		<p>Skats no dzelzceļa pa Pētera ielas iedomāto pagarinājumu Rīgas ielas virzienā.</p>

Posms starp robežpunktiem Nr.	Robežas posma apraksts, fotofiksācija, paskaidrojums	
		<p>Skats no Rīgas ielas pa Pētera ielas iedomāto pagarinājuma līniju dzelzceļa virzienā.</p>
64-65	Zvaigžņu iela līdz Promenādes ielai, Promenādes iela līdz zemes vienības Zvaigžņu ielā Nr.7 sānu robežai.	
		<p>Skats no Rīgas un Pētera ielu krustojuma uz Rīgas ielu Zvaigžņu ielas virzienā.</p>
65-66	zemes vienības Zvaigžņu ielā Nr.7 sānu robeža	
		<p>Skats no Rīgas un Zvaigžņu ielu krustojuma uz Zvaigžņu ielu Ķemeru ielas virzienā. Labajā pusē - pilsētbūvniecības pieminekļa teritorijas robeža.</p>
66-67	Nosacīta līnija pa mežu ~30m no Zvaigžņu ielas nepāra numuru puses līdz Ķemeru ielai.	
67-68	Ķemeru iela līdz zemes vienību Ķemeru ielā Nr.22/24 un Nr.26 savstarpējai robežai un šī robeža	

Posms starp robežpunktiem Nr.	Robežas posma apraksts, fotofiksācija, paskaidrojums	
68-69	Ķemeru ielas pāra Nr. zemes vienību aizmugures robežas līdz Turaidas ielas nepāra Nr. zemes vienību aizmugures robežai.	
		Skats no Ķemeru un Turaidas ielu krustojuma uz Ķemeru ielu Zvaigžņu ielas virzienā.
69-70	Turaidas iela nepāra Nr. zemes vienību aizmugures robežas līdz zemes vienības Turaidas ielā Nr.57 sānu robežai	
70-71	zemes vienības Turaidas ielā Nr.57 sānu robeža līdz Turaidas ielai	
71-72	Turaidas iela līdz zemes vienības Turaidas ielā Nr.84 sānu robežai	
72-73	Ormaņu ielas pāra Nr. puses zemes vienību aizmugures robežas līdz iedomātai līnijai 25m attālumā no Lielupes krasta ūdenslīnijas.	
		Skats no Ķemeru un Turaidas ielu krustojuma uz Turaidas ielu Ormaņu ielas virzienā.
73-74	Iedomāta līnija 25m attālumā no Lielupes krasta ūdenslīnijas un paralēli tai līdz zemes vienību Baznīcas ielā Nr.17 un Nr.19 savstarpējās robežas iedomātam pagarinājumam Lielupes virzienā.	
Aizsargjosla noteikta, ietverot tajā Lielupes ūdens teritorijas joslu, kur atļauts izbūvēt laipas, piestātnes un citus objektus, kas var ietekmēt pieminekļa telpisko veidolu skatos no upes		

Posms starp robežpunktiem Nr.	Robežas posma apraksts, fotofiksācija, paskaidrojums	
		<p>Skats no Ormaņu un Turaidas ielu krustojuma uz Ormaņu ielu Lielupes krasta virzienā. Labajā pusē - pilsētbūvniecības pieminekļa teritorijas robeža.</p>
74-75	<p>Zemes vienību Baznīcas ielā Nr.17 un Nr.19 savstarpējās robežas iedomāts pagarinājums no Lielupes līdz šai robežai.</p>	
		<p>Skats no Lejas ielas uz Lielupes krasta ūdenslīniju. Labajā pusē – pilsētbūvniecības pieminekļa teritorija.</p>

Posms starp robežpunktiem Nr.	Robežas posma apraksts, fotofiksācija, paskaidrojums	
		<p>Skats uz Lielupes krasta ūdenslīniju no Rīgas ielas gala. Kreisajā pusē - pilsētūdvniecības pieminekļa teritorija.</p>
		<p>Skats no Dubultu stacijas uz dzelzeļu Slokas virzienā. Labajā pusē priekšplānā - pilsētūdvniecības pieminekļa teritorija, dzelzeļš kreisajā pusē un ēka labajā pusē - pilsētūdvniecības pieminekļa aizsargjoslas teritorija.</p>
75-76	Zemes vienību Baznīcas ielā Nr.17 un Nr.19 savstarpējā robeža un tās turpinājums līdz Baznīcas ielas pāra Nr. pusei.	
76-77	Baznīcas ielas pāra Nr. puse līdz Dubultu prospektam	
77-78	Dubultu prospekts līdz Strēlnieku prospektam	
78-79	Strēlnieku prospekta pāra Nr. puse līdz Kļavu ielas pāra Nr. pusei	
79-80	Kļavu ielas pāra Nr. puse līdz Dubultu prospekta pāra Nr. puses zemes vienību aizmugures robežām	
80-81	Dubultu prospekta pāra Nr. puses zemes vienību aizmugures robežas līdz zemes vienību Dubultu prospektā Nr.34/36 un Nr.38 savstarpējai robežai	
81-1	Zemes vienību Dubultu prospektā Nr.34/36 un Nr.38 savstarpējā robeža līdz Dubultu prospektam.	

3. AIZSARDZĪBAS ZONAS ROBEŽPUNKTU KOORDINĀTES

Robežpunkta Nr.	X	Y
1	485562.14	313737.55
2	485560.76	313744.08
3	485557.04	313763.47
4	485539.53	313843.67
5	485542.35	313844.22
6	485532.96	313891.47
7	485531.58	313898.38
8	485522.35	313944.84
9	485694.3	313976.84
10	485737.99	313985.62
11	485713.31	314116.22
12	485705.56	314145.73
13	485698.56	314172.4
14	485682.41	314233.92
15	485839.03	314275.96
16	486791.98	314559.6
17	487107.5	314658.45
18	488687.11	315155.51
19	488694.77	315157.9
20	488830.75	315200.38
21	489217.83	315330.84
22	489851.03	315551.34
23	489939.3	315582.81
24	490568.63	315807.18
25	491056.35	315985.94
26	491222.93	316047
27	491273.27	316067.03
28	491783.63	316270.15
29	492379.59	316521.46
30	492666.14	316644.31
31	492970.84	316774.94
32	493487.25	317015.7
33	493701.23	317116.53
34	493869.06	317195.62
35	493905.97	317124.88
36	493925.4	317087.63
37	493947.94	317098.9
38	493959.72	317095.87
39	493972.13	317062.3
40	494048.46	316983.71
41	494076.11	316861.95
42	494078.99	316811.75
43	494108.95	316743.06
44	494130.4	316693.88
45	494162.44	316620.42

Robežpunkta Nr.	X	Y
46	493689.95	316424.6
47	493560.37	316371.31
48	493374.69	316298.82
49	493280.28	316263.9
50	493280.51	316237.19
51	493030.76	316138.25
52	492975.24	316116.25
53	492693.22	316004.53
54	492679.34	315999.03
55	492670.02	316025.6
56	492604.55	316004.64
57	492539.69	315982.79
58	492521.58	315985.19
59	492478.62	315971.02
60	492436.55	315955.93
61	492427.01	315952.51
62	492327.25	315916.73
63	492311.77	315875.17
64	492112.72	315789.27
65	491965.62	315725.79
66	491789.45	315663.75
67	491737.99	315645.61
68	491738.21	315645.69
69	491738.07	315645.35
70	491670.11	315620.04
71	491603.12	315597.22
72	491595.11	315584.11
73	491489.88	315553.68
74	491444.79	315534.94
75	491451.65	315514
76	491481.76	315442.76
77	491468.51	315437.16
78	491485	315398.43
79	491501.14	315358.35
80	491504.93	315345.82
81	491523.87	315301.12
82	491525.6	315297.05
83	491533.54	315278.31
84	491544.69	315252
85	491567.47	315261.95
86	491574.26	315245.98
87	491575.25	315243.66
88	491586.79	315216.53
89	491595.83	315195.26
90	491615.51	315148.96
91	491620.54	315136.73
92	491595.23	315125.36

Robežpunkta Nr.	X	Y
93	491615.43	315076.31
94	491622	315059.55
95	491632.41	315064.11
96	491646.37	315031.22
97	491651.51	315019.81
98	491640.45	315014.83
99	491650.86	314989.52
100	491656	314977.04
101	491660.67	314965.68
102	491668.82	314945.4
103	491681.38	314915.95
104	491743.45	314944.19
105	491733.78	314967.65
106	491743.1	314976.43
107	491782.89	314994.42
108	491804.39	315002.89
109	491798.24	315018.49
110	491825.03	315030.03
111	491823.21	315034.49
112	491829.62	315035.86
113	491834.51	315037.68
114	491837.51	315049.36
115	491841.71	315054.65
116	491856.58	315084.45
117	491863.74	315099.04
118	491872.31	315096.96
119	491887.08	315122.68
120	491888.8	315142.52
121	491889.64	315169.81
122	491890.79	315190.06
123	491919.59	315188.42
124	491939.42	315184.23
125	491940.89	315180.95
126	491955.11	315181.29
127	491982.7	315187.2
128	492021.1	315195.42
129	492048.04	315201.18
130	492084.64	315209.71
131	492116.87	315214.73
132	492142.17	315211.34
133	492194.27	315201.07
134	492201.11	315202.2
135	492207.54	315203.25
136	492226.37	315206.35
137	492246.74	315190.42
138	492259.54	315162.31
139	492270.67	315132.94

Robežpunkta Nr.	X	Y
140	492278.6	315120.21
141	492305.05	315077.76
142	492232.57	315032.41
143	492230.1	315030.62
144	492093.13	314931.3
145	491966.99	314832.67
146	491910.58	314787.33
147	491899.33	314771.75
148	491898.47	314770.6
149	491896.39	314768.07
150	491894.16	314765.68
151	491892.96	314764.53
152	491832.8	314708.23
153	491794.76	314669.34
154	491794.37	314668.95
155	491791.98	314666.72
156	491789.45	314664.64
157	491786.79	314662.73
158	491786.77	314662.72
159	491728.01	314623.56
160	491646.07	314563.49
161	491640.94	314573.84
162	491621.26	314613.6
163	491607.84	314640.72
164	491600.2	314658.41
165	491586.64	314689.77
166	491568.28	314697.01
167	491550.16	314777.44
168	491470.17	314697.54
169	491453.34	314717.86
170	491422.94	314754.34
171	491409.67	314740.92
172	491402.51	314748
173	491366.48	314834.94
174	491366.48	314834.93
175	491366.48	314834.94
176	491366.48	314834.94
177	491303.83	314806.33
178	491284.37	314798.68
179	491219.79	314773.53
180	491223.95	314763.02
181	491186.19	314763.37
182	491158.07	314763.16
183	491155.94	314748.35
184	491154.84	314717.88
185	491149.45	314700.55
186	491091.9	314718.81

Robežpunkta Nr.	X	Y
187	491087.34	314704.23
188	491080.02	314680.58
189	491026.08	314689.56
190	490919.98	314686.45
191	490839.03	314668.97
192	490821.8	314662.37
193	490820.07	314664.86
194	490785.4	314654.04
195	490753.01	314641.53
196	490740.32	314631.56
197	490677.18	314603.22
198	490633.26	314583.51
199	490614.36	314610.3
200	490430.96	314870.35
201	490424.85	314884.08
202	490396	314948.96
203	490387.93	314967.11
204	490475.44	315010.29
205	490485.32	315014.53
206	490481.78	315022.37
207	490901.64	315212.42
208	490890.35	315248.74
209	490817.11	315217.04
210	490799.41	315208.58
211	490791.47	315204.51
212	490787	315213.23
213	490735.65	315188.48
214	490732.7	315197.19
215	490686.77	315175.45
216	490689.75	315168.99
217	490481.75	315073.05
218	490418.04	315044.06
219	490358.06	315012.35
220	489615.15	314676.85
221	489473.05	314612.85
222	489458.33	314651.4
223	489440.44	314701.66
224	489434.15	314722.39
225	489423.09	314753.85
226	489415.4	314773.7
227	489421.55	314776.17
228	489412.51	314797.91
229	489466.16	314820.16
230	489458.83	314843.85
231	489457.07	314848.88
232	489437.68	314905.36
233	489437.67	314905.36

Robežpunkta Nr.	X	Y
234	489393.2	315034.87
235	489389.99	315044.25
236	489383.89	315041.74
237	489380.71	315040.43
238	489379.77	315042.8
239	489301.58	315010.55
240	489289.47	315005.55
241	489284.38	315011.61
242	489187.44	314971.31
243	489210.84	314913.97
244	488783.39	314738.17
245	488788.35	314725.83
246	488783.92	314714.54
247	488808.34	314622.05
248	488796.78	314618.82
249	488812.34	314559.86
250	488840.03	314455
251	488848.99	314430.48
252	488857.01	314433.81
253	488906.52	314455.78
254	488954.88	314477.47
255	488962.82	314481.03
256	488988.9	314492.72
257	489009.99	314502.19
258	489022.91	314507.25
259	489058.57	314523.02
260	489067.6	314529.18
261	489085.64	314536.64
262	489104.81	314544.59
263	489116.25	314546.61
264	489158.84	314554.15
265	489170.41	314555.06
266	489178.05	314555.56
267	489214.2	314555.25
268	489223.23	314526.52
269	489228.62	314513.09
270	489143.2	314473.7
271	489109.7	314458.26
272	489085.75	314447.22
273	488973.6	314395.51
274	488960.3	314387.17
275	488893.94	314358.79
276	488815.04	314327.67
277	488713.36	314291.8
278	488712.44	314294.67
279	488693.83	314287.72
280	488665.59	314278.22

Robežpunkta Nr.	X	Y
281	488629.33	314266.95
282	488586.92	314252.79
283	488579.85	314250.25
284	488538.11	314237.6
285	488496.71	314224.94
286	488485.09	314221.23
287	488434.61	314205.1
288	488403.39	314195.08
289	488395.57	314192.72
290	488354.4	314179.49
291	488353.77	314181.37
292	488310.9	314169.03
293	488303.09	314166.94
294	488228.32	314146.91
295	488217.75	314144.08
296	488153.48	314136.28
297	488146.28	314135.98
298	488108.89	314131.73
299	488071.91	314130.57
300	488058.83	314130.64
301	488021.11	314132.35
302	487979.59	314136.48
303	487926.23	314143.23
304	487897.33	314146.54
305	487891.42	314147.48
306	487886.35	314128.54
307	487892.59	314127.64
308	487933.43	314118.6
309	487962.15	314115.15
310	487985.78	314111.95
311	487991.45	314109.89
312	488068.39	314104.76
313	488068.35	314100.53
314	488076.06	314101.04
315	488090.08	314096.58
316	488099.83	314105.69
317	488164.64	314110.4
318	488190.28	314114.65
319	488203.47	314116.84
320	488230.61	314122.3
321	488236.01	314123.41
322	488261.87	314130.26
323	488291.52	314138.12
324	488310.83	314143.23
325	488318.55	314145.33
326	488360.69	314156.82
327	488403.3	314168.43

Robežpunkta Nr.	X	Y
328	488410.99	314168.59
329	488436.47	314175.99
330	488453.64	314180.98
331	488470.85	314185.98
332	488495.85	314193.25
333	488506.16	314194.92
334	488548.02	314206.76
335	488562.29	314210.79
336	488589.96	314218.62
337	488598.21	314220.96
338	488640.62	314232.95
339	488699.72	314249.67
340	488699.73	314249.67
341	488699.72	314249.68
342	488718.97	314255.45
343	488824.6	314290.92
344	488844.33	314230.64
345	488856.85	314228.08
346	488909.52	314247.34
347	488927.18	314206.73
348	488926.79	314206.57
349	488939.23	314177.23
350	488952.06	314180.77
351	489033.25	314203.95
352	489033.25	314203.95
353	489063.49	314160.73
354	489118.75	314105.77
355	489150.41	314074.29
356	489125.33	314066.73
357	489188.17	313917.97
358	489190.74	313911.26
359	489206.74	313869.47
360	489255.19	313726.1
361	489259.78	313688.88
362	489257.52	313684.03
363	489246.82	313677.82
364	489258.73	313648.4
365	489255.36	313626.46
366	489254.53	313623.37
367	489253.11	313620.65
368	489250.86	313618.69
369	489229.18	313614.43
370	489207.2	313610.1
371	489203.86	313625.68
372	489174.8	313621.78
373	489155.11	313619.14
374	489151.92	313633.73

Robežpunkta Nr.	X	Y
375	489123.91	313629.14
376	489103.55	313625.8
377	489100.63	313625.32
378	489082.05	313622.28
379	489061.04	313618.83
380	489025.02	313613.99
381	489007.78	313611.67
382	488994.62	313614.98
383	488963.13	313606.06
384	488965.36	313593.16
385	488966.94	313583.97
386	488971.52	313557.33
387	488972.21	313553.36
388	488972.61	313551.04
389	488961.04	313549.46
390	488940.84	313546.7
391	488933.22	313524.99
392	488908.27	313516.97
393	488886.95	313510.06
394	488870.41	313504.65
395	488849.23	313498.1
396	488828.85	313491.38
397	488825.37	313476.36
398	488822.18	313475.23
399	488784.24	313461.85
400	488779.54	313475.83
401	488759.57	313469.32
402	488739.02	313462.62
403	488728.7	313441.53
404	488708.12	313434.8
405	488696.33	313415.69
406	488692.76	313409.88
407	488661.2	313399.71
408	488649.82	313396.31
409	488639.26	313429.48
410	488618.29	313423.57
411	488608.36	313420.78
412	488555.32	313404.42
413	488548.05	313401.6
414	488497.49	313385.9
415	488491.75	313384.02
416	488472.42	313378.06
417	488441.14	313440.68
418	488434.83	313465.69
419	488437.06	313472.72
420	488429.43	313501.15
421	488408.36	313544.6

Robežpunkta Nr.	X	Y
422	488388.9	313549.93
423	488376.03	313590.51
424	488377.66	313649.33
425	488341.11	313666.25
426	488330.9	313726.16
427	488322.09	313755.35
428	488306.59	313774.5
429	488286.87	313782.82
430	488265.93	313799.84
431	488229.4	313854.25
432	488197.85	313877.99
433	488159.02	313909.88
434	488144.63	313925.03
435	488071.96	313954.86
436	488046.21	313976.32
437	488014.74	313989.58
438	487974.89	314011.61
439	487906.33	314051.63
440	487849.09	314089.88
441	487849.12	314089.92
442	487816.24	314111.96
443	487742.36	314136.22
444	487624.41	314172.22
445	487564.14	314187.5
446	487402.38	314209.95
447	487323.69	314216.54
448	487242.19	314220.93
449	487172.84	314220.08
450	487032.66	314213.52
451	486823.4	314191.34
452	486756.91	314174.96
453	486693.33	314153.26
454	486629.34	314124.36
455	486572.46	314092.7
456	486515.11	314051.79
457	486464.53	314004.64
458	486418.13	313952.27
459	486383.02	313904.3
460	486345.77	313843.13
461	486277.73	313827.18
462	486245.32	313819.58
463	486231.96	313821.31
464	486237.25	313865.23
465	486228.11	313872.99
466	486137.44	313846.8
467	486121.04	313838.01
468	486102.02	313827.82

Robežpunkta Nr.	X	Y
469	486088.88	313818.43
470	486075.33	313804.15
471	486072.42	313801.09
472	486069.64	313798.17
473	486059.64	313783.4
474	486049.94	313769.1
475	486055.97	313746.69
476	486057.29	313741.82
477	486018.39	313735.24
478	485977.17	313728.67
479	485976.81	313730.9
480	485957.17	313725.48
481	485952.27	313724.7
482	485901.11	313716.55
483	485892.54	313715.2
484	485859.49	313709.99
485	485814.9	313702.94
486	485811.12	313729.22
487	485809.43	313745.75
488	485781.71	313741.1
489	485737.92	313732.5
490	485731.53	313771.02
491	485688.95	313763.42
492	485675.13	313760.77
493	485654.61	313755.68