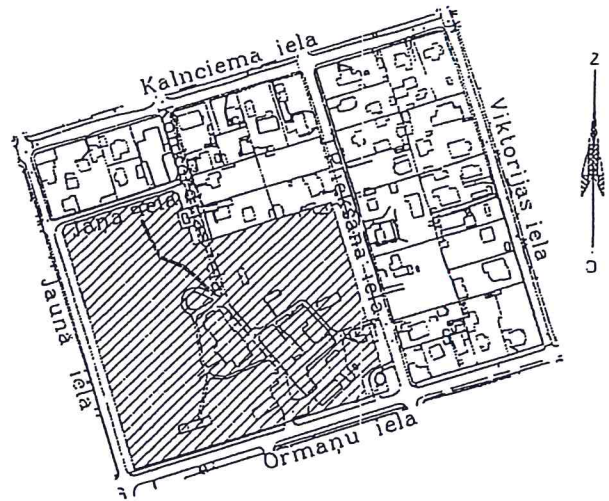


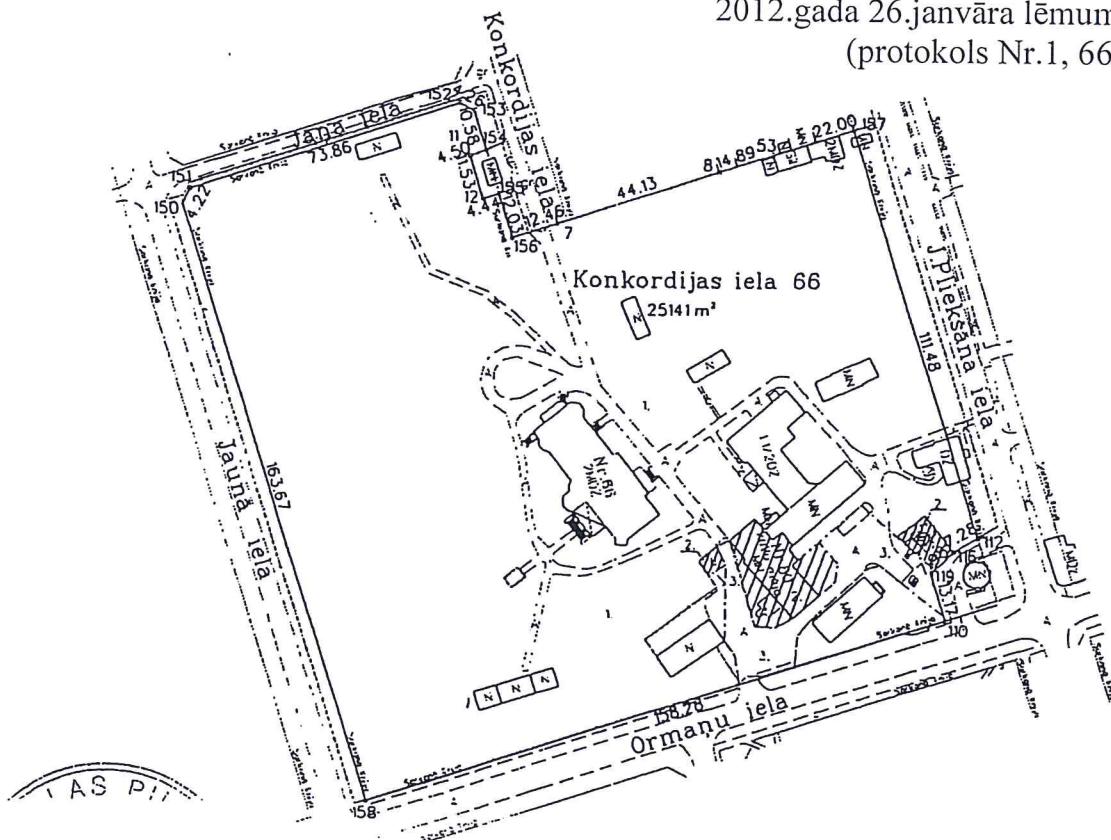
	X	Y
150	313613.38	488492.23
151	313617.15	488494.13
152	313640.22	488564.27
153	313638.26	488568.04
154	313628.18	488571.24
11	313626.51	488567.06
12	313615.53	488570.59
155	313616.95	488574.79
156	313605.49	488578.43
7	313609.34	488590.27
8	313622.93	488632.24
53	313627.51	488646.40
157	313634.11	488667.38
112	313527.88	488701.02
116	313524.21	488694.73
119	313518.55	488689.11
110	313505.89	488692.68
156	313457.53	488542.03



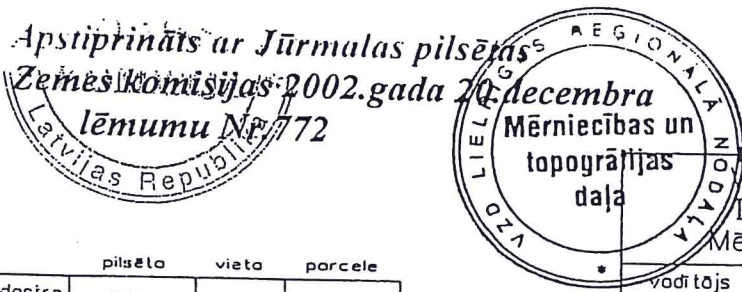
Zemesgabala Konkordijas ielā 66 piesaistāmās platības:

1. Bērnu-Bāreņu aprūpes centra "Rīgo" rehabilitācijas nod. "Majori" ēku uztur. - 23784 kv.m.
2. Pašvaldības SIA "Jūrmalas siltums" katlu mājas uzturēšanai - 607 kv.m.
3. Koplietošanas ceļi - 750 kv.m.

Apstiprināts ar Jūrmalas pilsētas domes
2012.gada 26.janvāra lēmumu Nr.59
(protokols Nr.1, 66.punkts)



Apstiprināts ar Jūrmalas pilsētas
Zemeskomisijas 2002.gada 20.decembra
lēmumu Nr.772



Mērogs 1:2000

VALSTS ZEMES DIENESTS
Lielrīgas reģionālā nodaļa
Mērniecības un topogrāfijas daļa

	pilsēta	vieta	parcele
kodsistā	1300	009	750?

vadītājs	U.Gau	14.12.2002.
uzrādītājs	A.Šemeks	14.12.2002.