
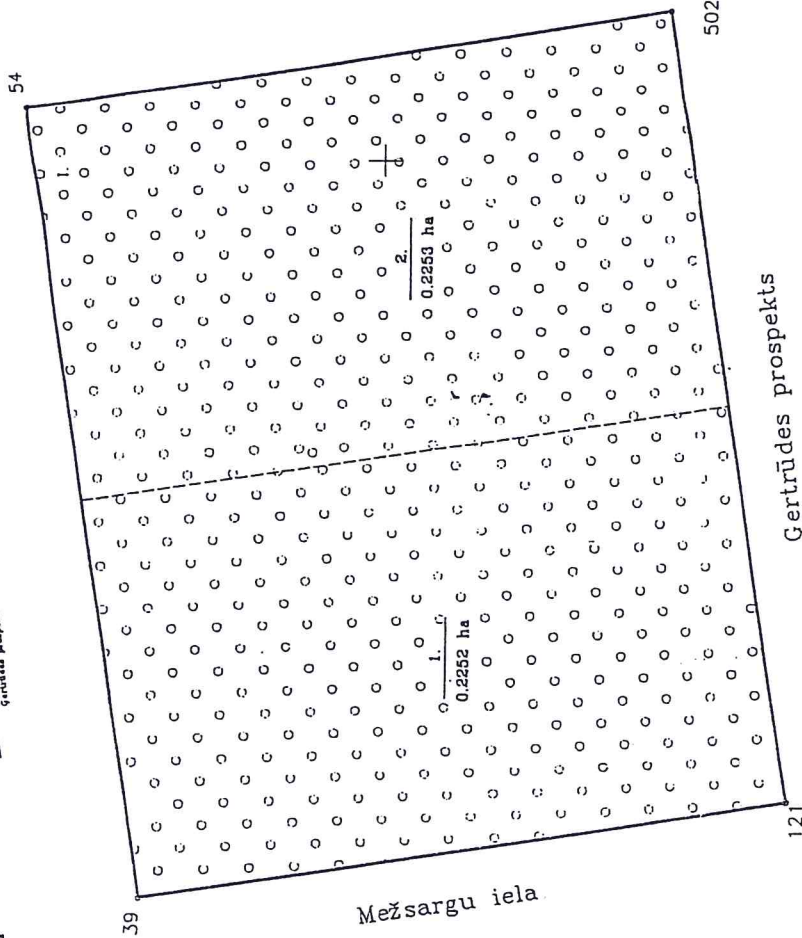
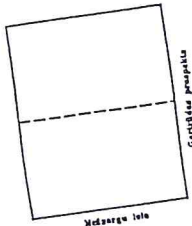


Projektiņā teritorijas abzīma
pirms zemes ierīcības projekta
izstrādes



Projektiņā teritorijas abzīma
pēc zemes ierīcības projekta
izstrādes



Esošās zemes vienības līča apzīmējumi	
Platība	0.4505 ha
30147016	0.4505 ha
Kopā	0.4505 ha

Projektiņā zemes vienības platības un apgrūtinājumi	
Projektiņā zemes vienības	
Platības no esošajām zemes vienībām	Kārta Nr. / Klasifikācijas kods
13000147016 - 0.2252 ha	1. / 110103
13000147016 - 0.2253 ha	1. / 110103

SASKAŅOTS
Esošo zemes vienību robežas atbilst Nekustamā īpašuma valsts
Nekustamā īpašuma objekta apgrūtinājumu abzīmu normatīvajās
aktos noteiktajām datu apstrādes tehniskajām prasībām.

Elektroniski parakstīta Valsts zemes dienestā, Rīgas
reģionālajā nodaļā, izmantojot divu elektronisko parakstu.
Dokumenta nosaukums 101336.edoc

Valsts zemes dienests
Valsts zemes dienests
13.01.2012.
(amats) (vārds, uzvārds) (datums)



līr. 2922907

Apstiprināts ar Jūrmalas pilsētas domes
2012.gada 16.februāra lēmumu Nr.88
(protokols Nr.4, 25.punkts)

JŪRMALAS PILSĒTAS EKSPLOATĒJOŠO ORGANIZĀCIJU SKAIDROJUMS PAR PĀRŅĀM UZBRĀGTO APRAKŠZEMES KOMUNIKĀCIJU AZĀRĢOŠĪBĀM			
ORGANIZĀCIJA	KOMUNIKĀCIJA	PARAKSTS	DATUMS
SIA " JŪRMALAS ĪDENS "	ĪDENS VADES. KANALIZĀCIJA	PARAKSTS	03.01.2012
A/S " LATVIJAS GĀZE "	GĀZES VADES	PARAKSTS	03.01.2012
SIA " JŪRMALAS SILTUMS "	SILTUMTĪKLI	PARAKSTS	03.01.2012
A/S " SAJĀLES TĪKLS "	ĒL. KABELU	PARAKSTS	03.01.2012
SIA " JŪRMALAS GAISMA "	ĒL. KABELU	PARAKSTS	03.01.2012
SIA " CIŅIŅUS SOLUTIONS "	TELEFONA KABELU	PARAKSTS	03.01.2012
SIA " JŪRMALAS ĪDENS "	MEĻDIRĀCIJA	PARAKSTS	03.01.2012
		PARAKSTS	R. Anušis

Apzīmējumi:

- projektiņā teritorijas robeža
- uzņēmņa zemes vienības robeža ar robežpunktu
- ēka
- projektiņā zemes vienību robežas
- robeža, kas tiks likvidēta
- nekustamo īpašumu apgrūtinājuma robežas
- 1. 0.1854 ha
- 2. 0.2253 ha
- projektiņā zemes vienības numurs un platība
- teritorijas robeža, kas var kalpot realservitūta
- īesības nodibinātānai

Zemes ierīcības projekts		Jūrmalā, Mežsargu iela 45	
Zemes ierīcības projekta grafiskās daļas mērogs	1:500	ĪKS-92 koordinātu sistēma	Mēroga koeficients 0.999605
Kartogrāfiskā pamatine - Iepagrāfiskā uzņēmējuma M 1: 500 (SIA " Intra MTD " - 02.01.2012), Zemes robežu plāni : Valsts zemes dienests - M1:500.			
Projekta mērķis	Iebildumu nav, īpašuma Mežsargu iela 45 īpašnieks	<i>Alfons</i>	Fēlis Alberts
Projekta mērķis	Iebildumu nav, īpašuma Mežsargu iela 45 īpašnieks	<i>Augusts</i>	Augusts Alberts
Projekta mērķis	Iebildumu nav, īpašuma Mežsargu iela 45 īpašnieks	<i>Aivars</i>	Aivars Alberts
Projekta mērķis	Iebildumu nav, īpašuma Mežsargu iela 45 īpašnieks	<i>Mihails</i>	Mihails Alberts
Projekta mērķis	Iebildumu nav, īpašuma Mežsargu iela 45 īpašnieks	<i>Jānis</i>	Jānis Alberts
Projekta mērķis	Iebildumu nav, īpašuma Mežsargu iela 45 īpašnieks	<i>Ērika Ābelīte</i>	Ērika Ābelīte
Apliecinu, ka zemes ierīcības projekts izstrādāts atbilstoši normatīvo aktu prasībām, kas regulē zemes ierīcības projekta izstrādi			
Zemes ierīcītājs	Uldis Gau		02.01.2012
Zemes ierīcītāja sertifikāts Nr. AA000000074 (Izstrādāts 03.01.2011. datums IRL 02.01.2016.)			