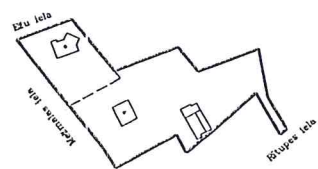
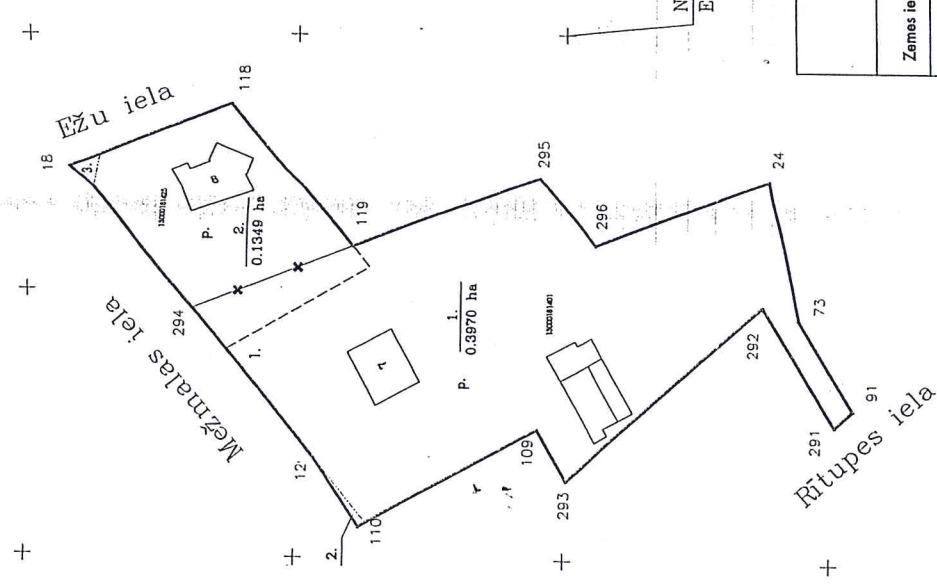
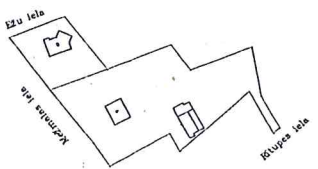


Apstiprināts ar Jūrmalas pilsētas domes 2012.gada 8.marta lēmumu Nr.130 (protokols Nr.5, 19.punkts)

Projekti teritorijas shēma
pēc zemes ierīcības projekta
izstrādes



Projekti teritorijas shēma
pirms zemes ierīcības projekta
izstrādes



ORGANIZĀCIJA	KOMUNIKĀCIJA	PARAKSTS	DATUMS	UZVĀRDS
SIA "JŪRMALAS ŪDENS"	ŪDENS VADS. KANALIZĀCIJA	PARAKSTS	05.01.2012	J.Līvāns
A/S "LATVIJAS GĀZE"	GĀZES VADS	PARAKSTS	05.01.2012	M.Osis
SIA "JŪRMALAS SILTUMS"	SILTUMTĪKLI	PARAKSTS	05.01.2012	L.Taravovs
A/S "SADALES TĪKLS"	EL. KABELU	PARAKSTS	05.01.2012	G.Keiģis
SIA "JŪRMALAS GAISMA"	EL. KABELU	PARAKSTS	05.01.2012	V.Grinberģe
SIA "CITRUS SOLUTIONS"	TELEFONA KABELU	PARAKSTS	05.01.2012	J.Saulīte
SIA "JŪRMALAS ŪDENS"	MELIORĀCIJA	PARAKSTS	05.01.2012	R.Angulis

Apzīmējumi:

- projektētās teritorijas robeža
- uzņēmīta zemes vienības robeža ar robežpunktu
- ēka
- projektēto zemes vienību robežas robeža, kas tiks likvidēta
- nekustamo īpašumu apgrūtinājuma robežas
- projektējamais zemes vienības numurs un platība
- 0.1554 ha
- teritorijas robeža, kas var kalpot realservitūta tiesības nodibināšanai

N 310,350.00
E 480,400.00

Esošās zemes vienības	Platība
Kadastra apzīmējums	13000181401 - 0,4202 ha
13000181425	0,1117 ha
Kepā	0,5319 ha


Projektētās zemes vienības platības un apgrūtinājumi		
Projektiētās zemes vienības Nr.	Platības no esošajām zemes vienībām	Apgrūtinājumi
	Kartes Nr.	Klasifikācijas kods
1.	13000181401 - 0,3970 ha	1. 110.03 2. 120301
2.	13000181425 - 0,1117 ha	1. 110.03 3. 120301

SASKAŅOTS
Esošo zemes vienību robežas atbilst Nekustamā īpašuma valsts kadastra iekārtotajai robežlīnijai. Nekustamā īpašuma objekta apgrūtinājumi atbilst normatīvajos aktos noteiktajam datu sagatavošanas tehniskajam prasībām.
Kadastra vienības: Ija Beinaroviča 13.01.2012.
(amats) (vārds, uzvārds) (datums)
Dokumenta elektroniskais paraksts Valsts zemes dienestā, Rīgas reģionālajā nodaļā, izstrādājis: Ināra Čerņavica
Dokumenta nosaukums: 102002.ecad.

Zemes ierīcības projekts

Jūrmalā, Mežmalas iela 7 un Ežu iela 8

Zemes ierīcības projekta grafiskās daļas mērogs: 1:1000	LKS-92 koordinātu sistēma	Mēroga koeficients 0,9999605
Kartogrāfiskā pamatne - topogrāfisko uzņēmējumu planšete ar noteikumu M 1: 500 Nr. 4222-32-11.1.		
Zemes robežu plāni: Valsts zemes dienests - M1:500.		
Projektam piekrišu, iebildumu nav, īpašumu Mežmalas iela 7 un Ežu iela 8 īpašniece		Ingūna Hartmane 26.01.2012
Projektam piekrišu, iebildumu nav, īpašumu Mežmalas iela 7 īpašniece		Lija Gaile 26.01.2012
Apliecinu, ka zemes ierīcības projekts izstrādāts atbilstoši normatīvo aktu prasībām, kas regulē zemes ierīcības projekta izstrādi		
Zemes ierīkotājs	Uldis Gau	04.01.2012
Zemes ierīkošanas sertifikāts Nr.-AA000000074 (izstrādāts 03.01.2011., datums: līdz 02.01.2016.)		



tel. 29232907