

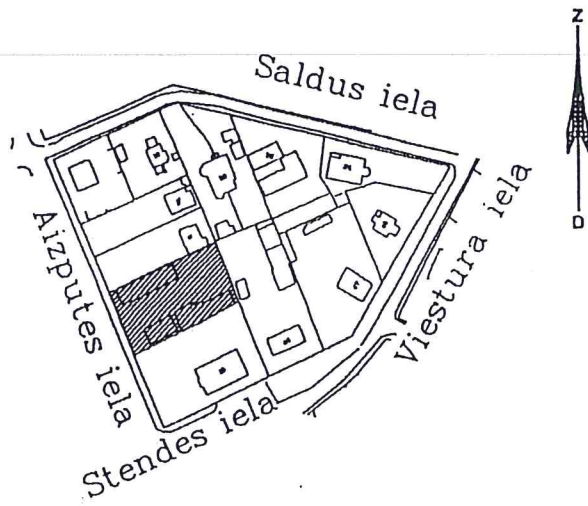
ROBEŽPUNKTU KOORDINĀTES

LKS-92 SISTĒMA

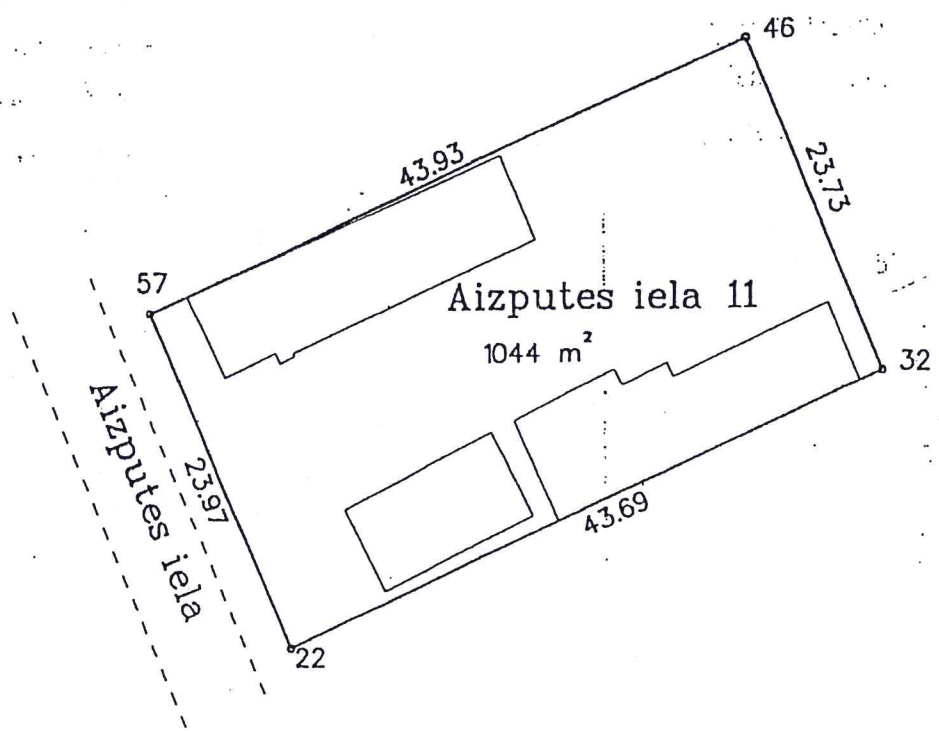
Mēroga koeficients 0.999805

	X	Y
57	314998.58	491733.96
46	315016.44	491774.07
32	314994.42	491782.89
22	314976.43	491743.10

ZEMES GABALA
IZVIETOJUMS KVARTĀLĀ




Apstiprināts ar Jūrmalas pilsētas domes
2012.gada 8.marta lēmumu Nr.135
(protokols Nr.5, 25.punkts)



KONKRETA ATBILŠĀNĀS

Konceptants L.Čuhra
2012.gada 11.01.06

Mērogs 1:500



VALSTS ZEMES DIENESTS
Jūrmalas pilsētas nodaļa
Mērniecības birojs

kods	pilsēta	vieta	porcele
	1300	004	7412

vadītājs	U.Gau	<i>[Signature]</i>	14.01.1997
uzmērēja	M.Ručelis	<i>[Signature]</i>	14.01.1997