Situācijas plāns

Apstiprināts ar Jūrmalas pilsētas domes
2012.gada 5.aprīļa lēmumu Nr.197
(protokols Nr.6, 48.punkts)

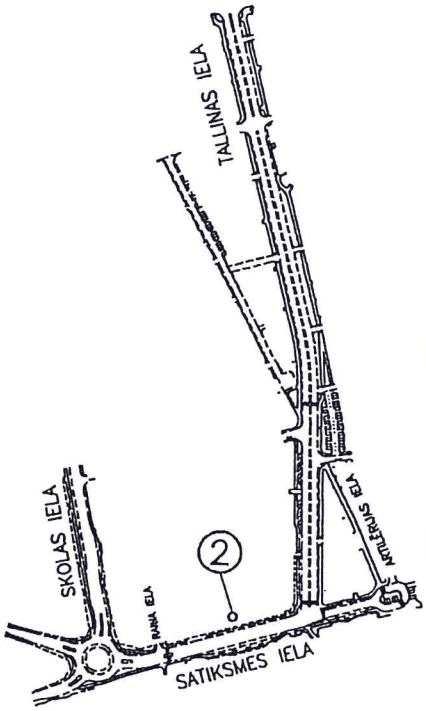


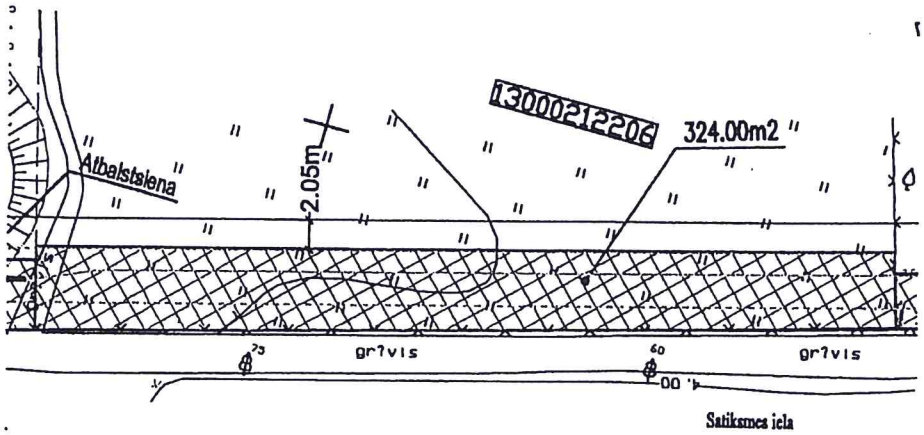


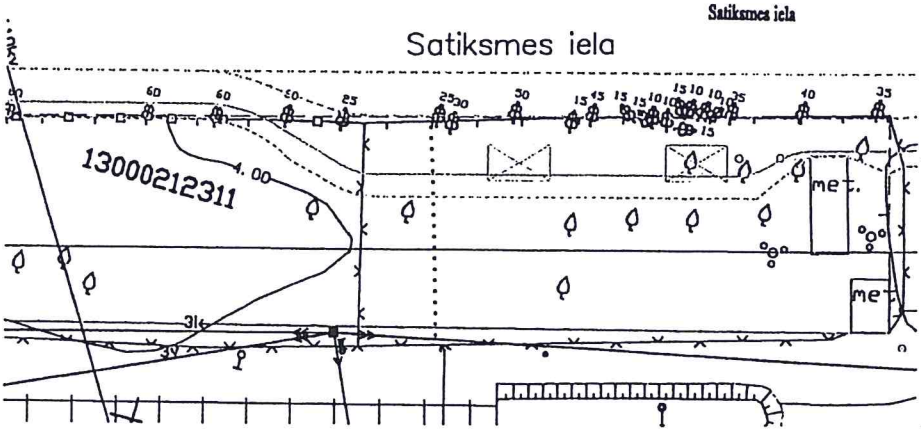


SKAŅOJUMS
Zemes īpašnieks

vārds uzvārds

Paraksts

Datums

## Atpērkamās zemes :

| NR. | Zemes gab. kad. nr. | kopējā ($m^2$) |
|---|---|---|
| 2. | 13000212206 | 324.00 |

## Apzīmējumi:

Atpērkamās zemes platība

| | | | | | | | |
|---|---|---|---|---|---|---|---|
| Projektēšanas konsultatīvā firma-akciju sabiedrība CEĻUPROJEKTS, Murjāņu iela 7a, Rīga, LV 1024, Latvija, tālr. 7840580, fakss 7840581 | | | | Pasūtītājs: JŪRMALAS PILSĒTAS DOME | | Pasūtījuma Nr. 1.1–16.4.3/1158 | |
| Amats | Uzvārds | Paraksts | Dat. | Projekts: Jūrmalas pilsētas Tallinas ielas posma no Jurģu ielas līdz Satiksmes ielai, Satiksmes ielas posma no Artilērijas ielas līdz Skolas ielai un Artilērijas ielas rekonstrukcija | | | |
| | | | | | | | |
| Nodaļas vad. | M.Liepiņš | | 06.2009 | | | | |
| Būvproj. vad. | A.Kovaļova | | 06.2009 | | | | |
| Projektētāja | K.Štolcers | | 06.2009 | Daļa: GP | Stadija | Ras.marka un Nr. | Lapu skaits |
| | | | | | | | |
| OBJEKTA ŠIFRS | | MĒROGS | | Rasējums: Satiksmes ielas 1 atpērkamās zemes | TP | GP–1 | 2/5 |
| CP–1268 | | M 1:500 | | | | | |