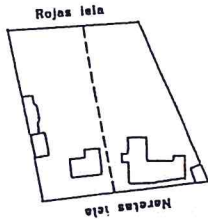
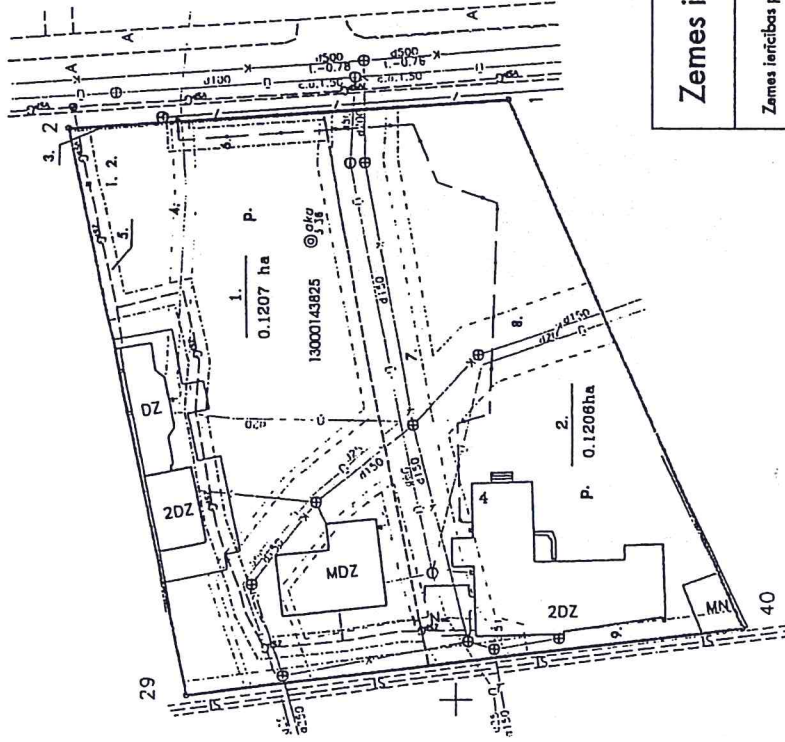
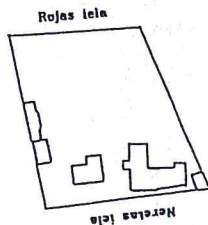


**Apspīrināts ar Jūrmalas pilsētas domes  
2012.gada 3.maija lēmumu Nr.248  
(protokols Nr.7, 29.punkts)**

Projektētā teritorijā šāma  
pēc zemes ierīcības projekta  
izstrādes



Projektētā teritorijā šāma  
pirms zemes ierīcības projekta  
izstrādes



Esošās zemes vienības	
Kadastra apzīmējums	Platība
13000143825	0.2413ha
Kopā 0.2413 ha	

Projektētās zemes vienības platības un apgrūdinājumi	
Nr.	Apgrūdinājumi
Platības no esošajām zemes vienībām	Kartes Nr. 1. Klasifikācijas kods
1.	13000143825 - 0.1207ha
1.	110103
2.	4010102
3.	20301
4.	20302
5.	2030101
6.	20201
7.	2010102
8.	20103
9.	20201
1.	4010102
2.	20301
3.	2010102
4.	20103
5.	20201

ORGANIZĀCIJA	KOMUNIKĀCIJA	PARAMETRS	DATUMS	UZVĀRDS
SIA "JŪRMALAS ŪDENS"	ŪDENS VAODS, KANALIZĀCIJA	PARAMETRS	10.02.2012	J.Liņģēns
A/S "LATVIJAS GĀZE"	GĀZES VAODS	PARAMETRS	07.02.2012	M.Oiņis
SIA "JŪRMALAS SILTUMS"	SILTUMTĪKLU	PARAMETRS	07.02.2012	L.Liņģēns
A/S "SADALES TĪKLS"	EL. KĀBEĻU	PARAMETRS	07.02.2012	E.Priņķis
SIA "JŪRMALAS CASMA"	EL. KĀBEĻU	PARAMETRS	07.02.2012	V.Griņģbāle
SIA "CITRUSU SOLUTIONS"	TELEFONA KĀBEĻU	PARAMETRS	07.02.2012	J.Semīte
SIA "JŪRMALAS ŪDENS"	MELNDRĀZIJA	PARAMETRS	10.02.2012	A.Veļņova

**Apzīmējumi:**

- projektētās teritorijas robeža
- uzņēmņa zemes vienības robeža ar robežpunktu
- ēka
- projektēto zemes vienību robežas
- robeža, kas tiks likvidēta
- nekustamo īpašumu apgrūdinājuma robežas
- 1. — projektējami zemes vienības numurs un platība
- 0.1554 ha — teritorijas robeža, kas var kalpot realservitūta
- īstības nodibināšanai

**Zemes ierīcības projekts**

Jūrmalā, Rojas iela 4

Zemes ierīcības projekta grafiskās daļas mērogs: 1:500  
IKS-92 koordinātu sistēma Mēroga koeficients 0,9996

Kartogrāfiskā pamatne - topogrāfiskā uzņēmējums M 1: 500 (SIA "Intra MTD" - 25.11.2011),  
Zemes robežu plāni: Valsts zemes dienests - M1:500.

Projektam pietrūkst, iebildumu nav, īpašuma Rojas iela 4 īpašnieks	<i>[Signature]</i>	SIA "Rīcenieki Itavēl" piln. par. J.Kudinova	20.04.20
Projektam pietrūkst, iebildumu nav, īpašuma Rojas iela 4 īpašniece	<i>[Signature]</i>	Dace Klāvere	20.04.20
Projektam pietrūkst, iebildumu nav, īpašuma Rojas iela 4 īpašnieks	<i>[Signature]</i>	Andris Klāvers	20.04.20

N 313.100.00  
E 483.650.00

**SASĪKAVOTS**  
Esošo zemes vienību robežas atbilst Nekustamo īpašumu valsts  
Nekustamo īpašumu valsts objekta apgrūdinājumu saraksta normatīvajās  
aktos noteiktajiem datiem sagatavošanas tehniskajam projektam.

Vēstneša  
Izstrādātājs  
(amats)

Vēstneša  
Krišjānis  
(vārds, uzvārds)

22.07.2012  
(datums)

Dokumenta elektroniskā parakstācija Valsts zemes dienestā Rīgas  
reģistrācijas departamentā, Valsts zemes dienesta reģistrācijas nodaļā.

**INTRA MTD**  
SIA

**INTRA MTD**  
SIA

Zemes ierīcības projekts izstrādāts atbilstoši normatīvo aktu prasībām, kas regulē zemes ierīcības projekta izstrādi

Zemes ierīcītājs Uldis Gau

31.01.20