

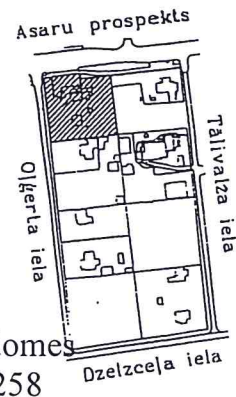
ROBEŽPUNKTU KOORDINĀTAS

LKS-92 SISTEMĀ

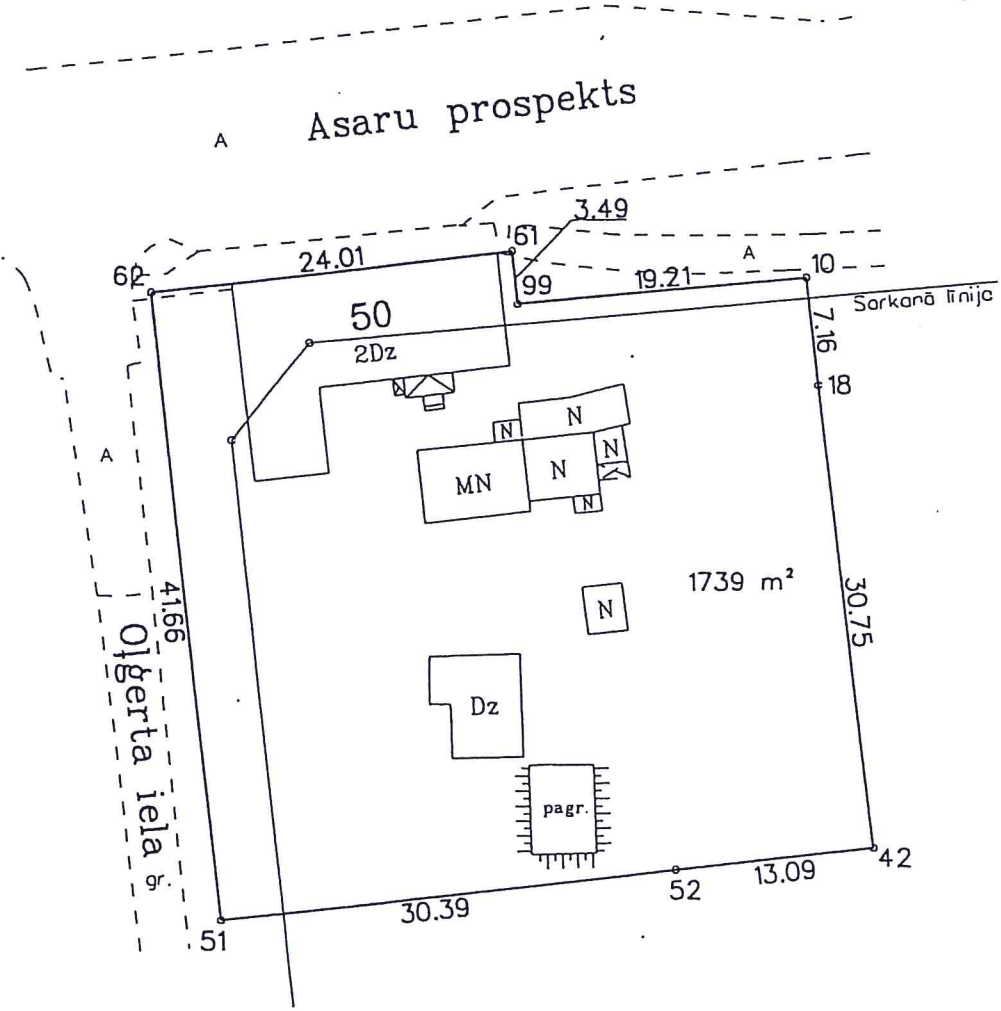
Mēroga koeficients 0.999805

	X	Y
62	312788.78	480303.38
61	312791.32	480327.25
99	312787.85	480327.58
10	312789.33	480346.72
18	312782.20	480347.38
42	312751.61	480350.40
52	312750.31	480337.38
51	312747.30	480307.15


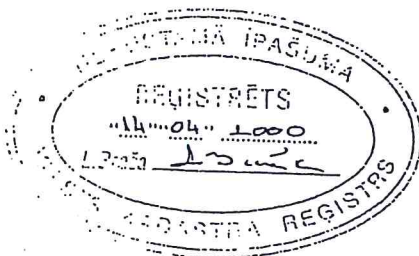
ZEMES GABALA  
IZVIETOJUMS KVARTĀLĀ



Apstiprināts ar Jūrmalas pilsētas domes  
2012.gada 3.maija lēmumu Nr.258  
(protokols Nr.7, 41.punkts)



AIZSARGJOSLAS GAR IELĀM, AUTOCEĻIEM UN DZELZCĒĻIEM  
Asaru prosp.27m un Oļģerta ielas 15m aizsargjosla 303 kv.m.



Mērogs 1: 500

VALSTS ZEMES DIENESTS  
Lielrigas reģionālās nodaļas  
Jūrmalas pilsētas Mērnieceības birojs

kods	pilsēta	vieta	porcele	izstrādātājs	uzmērītāja	datums
1300	016	2210	U. Gau	J.Jēkabsons	02.03.2000	