

ROBEŽPUNKTU KOORDINĀTES

LKS-92 SISTĒMĀ

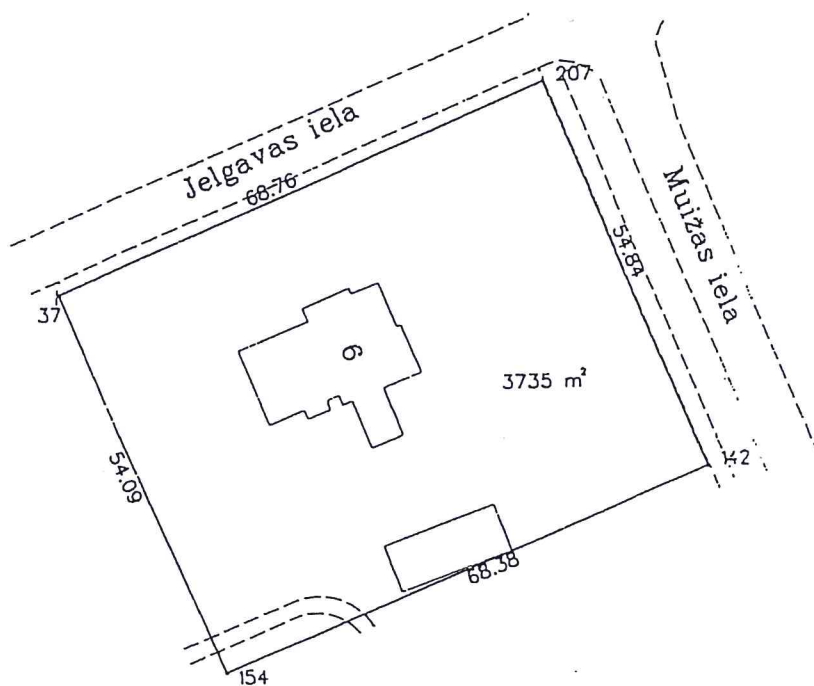
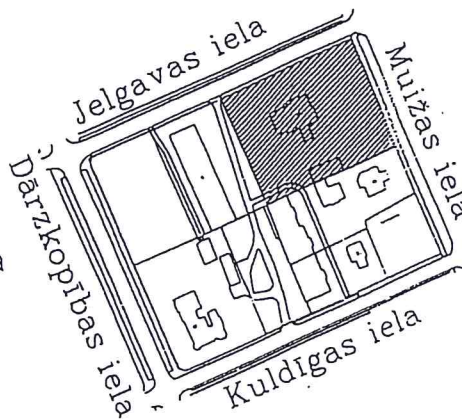
Mēroga koeficients 0.999605

	X	Y
207	315182.97	491129.18
37	315156.46	491065.77
154	315106.58	491086.65
142	315132.26	491150.00

ZEMES GABALA  
IZVETOJUMS KVARTĀLĀ

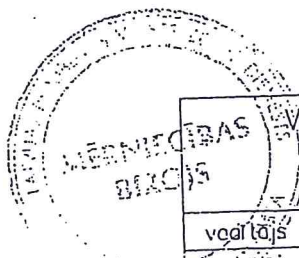


Apstiprināts ar Jūrmalas  
pilsētas domes Zemes  
komisijas 1997.gada II.apriļa  
lēmumu Nr.417



Apstiprināta ar Jūrmalas pilsētas domes  
2012.gada 19.jūlija lēmumu Nr.402  
(protokols Nr.11, 34.punkts)

Mērogs 1:1000



VALSTS ZEMES DIENESTS  
Jūrmalas pilsētas nodaļa  
Mērniecības birojs

	plāno	vieta	parcēle
kods	1300	007	5304

vadītājs	U.Gou	<i>[Signature]</i>	05.02.1997
aziņotājs	M.Ručelis	<i>[Signature]</i>	05.02.1997