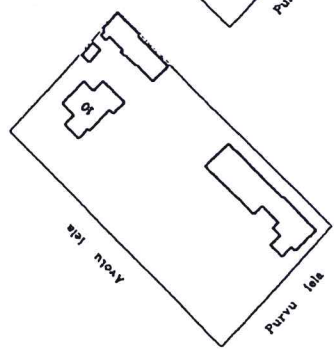
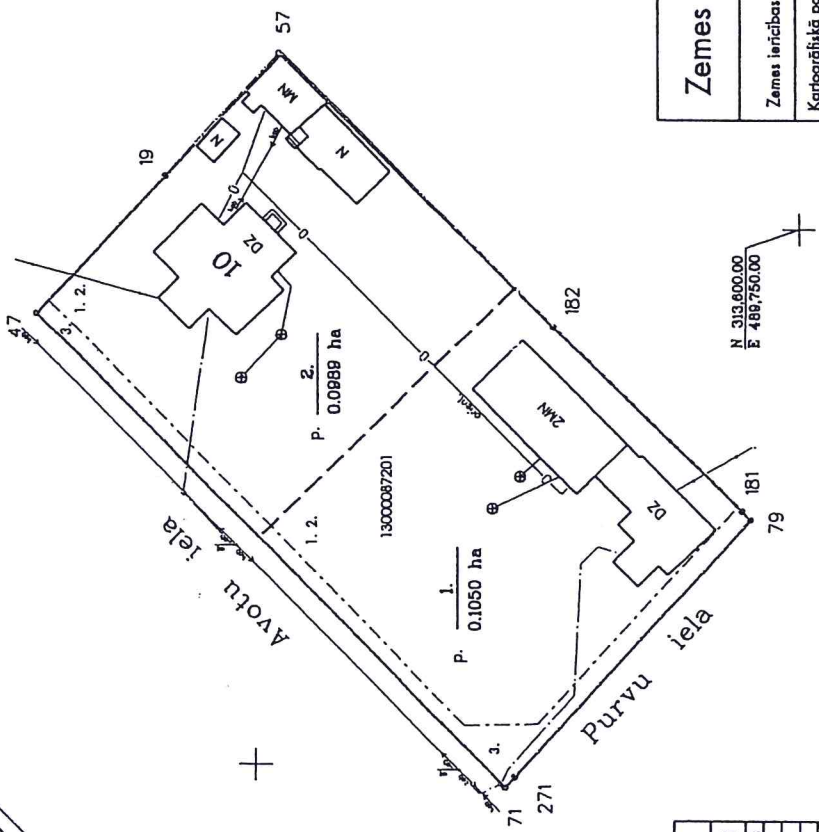
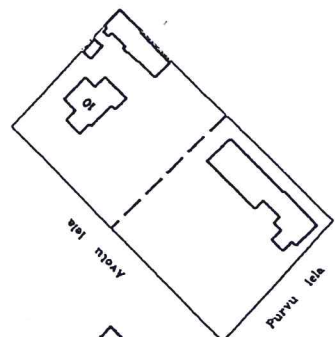


Apstiprināta ar Jūrmalas pilsētas domes
2012.gada 30.augusta lēmumu Nr.480
(protokols Nr.13, 30.punkts)

Projektiētā teritorijas shēma
pirms zemes ierīcības projekta
izstrādes



Projektiētā teritorijas shēma
pēc zemes ierīcības projekta
izstrādes



Esošās zemes vienības	
Kadastra apzīmējums	Platība
13000087201	0.2039 ha
Kopā	
	0.2039 ha

Projektiētās zemes vienības platības un apgrūdinājumi		
Projektiētās zemes vienības Nr./ Platības no esošajām zemes vienībām	Kārtošanas Nr./ Klasifikācijas kods	Apgrūdinājumi
1. 13000087201 - 0.1050 ha	1. 110103	1. 110909
	2. 120301	2. 110103
	3. 110909	3. 120301
2. 13000087201 - 0.0989 ha	1. 110103	1. 110909
	2. 110909	2. 120301

SABĪVANOCĒS
Esošo zemes vienību robežas, platības, nekustamā īpašuma valsts kadastra informācijas sistēmas datiem.
Nekustamā īpašuma objekta apgrūdinājumi atbilst normatīvajos aktos noteiktajām datu iegūšanas tehniskajām prasībām.

Veselības koda izstrādātājs
Krišlaine Viktorija
(amats) (vārds, uzvārds) (datums)
06.08.2012.

Dokumenta elektroniski parakstījis Valsts zemes dienesta Rīgas reģionālās nodaļas tehniskais darbinātājs Pēteris Rūsiņš.

JŪRMALAS PĪSĒTAS IZPILMĒDZĪBĀS ORGANIZĀCIJAS SKAŅOŠUMS PAR PLĀNĀ IZSTRĀDĀTO APŪSKAISTĒS KOMUNĀLCĀJU AKADROŠĻĀJŪ			
ORGANIZĀCIJA	KOMUNĀLCĀJA	PARAMĒSTIS	DATUMS
SA - JŪRMALAS DOBENS -	DOBENS VADĒS, KANALIZĀCIJA	PARAMĒSTIS	26.07.2012
AVS - LATVIJAS GĀZĒ -	GĀZĒS VADĒS	PARAMĒSTIS	26.07.2012
SA - JŪRMALAS SILTUMS -	SILTUMTĪKLA	PARAMĒSTIS	26.07.2012
AVS - SADALES TĪKLS -	EL. KABELI	PARAMĒSTIS	26.07.2012
SA - JŪRMALAS GĀSMA -	EL. KABELI	PARAMĒSTIS	26.07.2012
SA - CĪTRUS SOLUTIONS -	TELEFONA KABELI	PARAMĒSTIS	26.07.2012
SA - JŪRMALAS DOBENS -	MELNDRĀCIJA	PARAMĒSTIS	26.07.2012

Apzīmējumi:

- projektiētās teritorijas robeža
- uzņēmēja zemes vienības robeža ar robežpunktu
- ēka
- projektiētā zemes vienību robeža
- robeža, kas tiks likvidēta
- nekustamo īpašumu apgrūdinājuma robežas
- 1. 0.1554 ha
- projektiējamo zemes vienības numurs un platība
- teritorijas robeža, kas var kalpot reālservitūta
- īstības nodibināšanai

Zemes ierīcības projekts

Zemes ierīcības projekta grafiskās daļas mērogs		1:500	LKS-92 koordinātu sistēma	Mēroga koeficients 0,999601
Kartogrāfiskā pamatne - topogrāfiskā uzņēmējuma plansēle 4222-33-45.4, kadastra karte - Valsts zemes dienests - 25.06.2012				

Projekta nosaukums, iebildumu nav, īpatuma Avotu iela 10 īpatniņš		Jēnis Lūdums	07.08.2012
Projekta nosaukums, iebildumu nav, īpatuma Avotu iela 10 īpatniņš		Inese Mellupe	07.08.2012
Apliecinu, ka zemes ierīcības projekts izstrādāts atbilstoši normatīvo aktu prasībām, kas regulē zemes ierīcības projekta izstrādi			
Zemes ierīcītājs	Uldis Gau		19.07.2012

