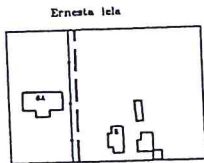
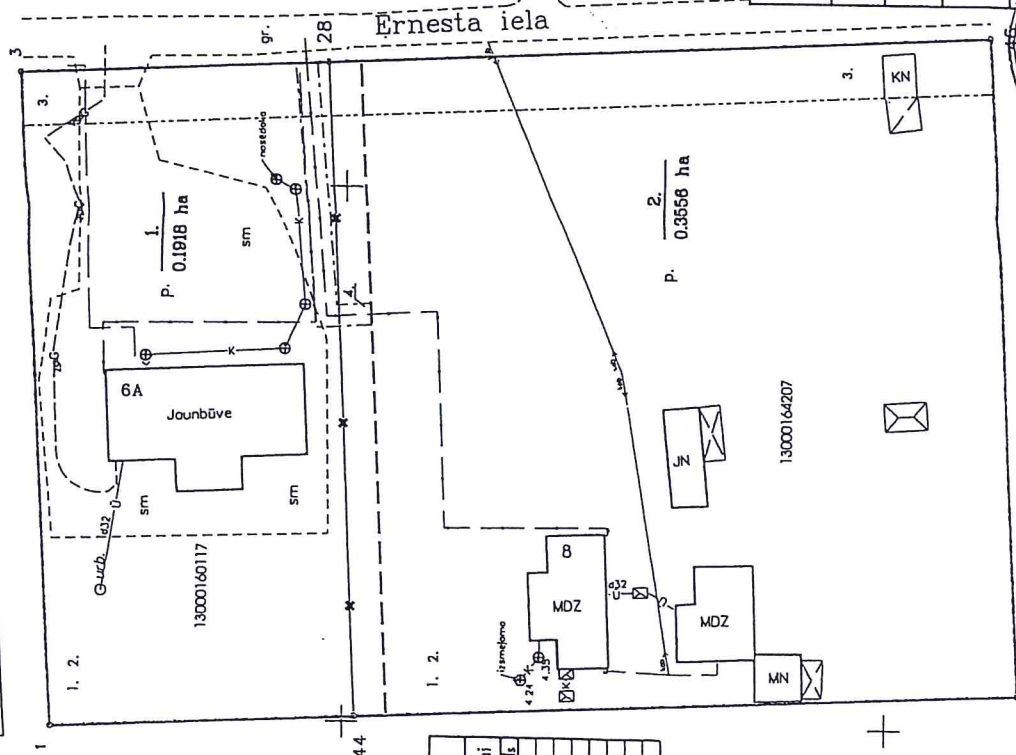
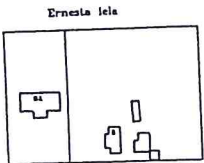


Apstiprināta ar Jūrmalas pilsētas domes  
2012.gada 30.augusta lēmumu Nr.481  
(protokols Nr.13, 31.punkts)

Projektēta teritorijas shēma  
pēc zemes ierīcības projekta  
izstrādes



Projektēta teritorijas shēma  
pirms zemes ierīcības projekta  
izstrādes



ORGANIZĀCIJA	KOMUNIKĀCIJA	PARAMETRS	DATUMS	UZVĀRDS
SIA "JŪRMALAS DŌRENS"	DŌRENS VADS, KANALIZĀCIJA	PARAMETRS	02.08.2012	JŪLĒBĒRA
A/S "LATVIJAS GĀZE"	GĀZES VADS	PARAMETRS	02.08.2012	MĪDĪS
SIA "JŪRMALAS SILTUMS"	SILTUMTĪKLI	PARAMETRS	02.08.2012	V.ĀGELIJEVA
A/S "SADALĪS TĪKLS"	EL. KABELI	PARAMETRS	02.08.2012	G.ĶĒIŠS
SIA "JŪRMALAS GAISHA"	EL. KABELI	PARAMETRS	02.08.2012	V.ĢERBERGA
SIA "CITRUS SOLUTIONS"	TELEFONA KABELI	PARAMETRS	03.08.2012	J.ŠĶOULĒ
SIA "JŪRMALAS DŌRENS"	MĒLORĀCIJA	PARAMETRS	02.08.2012	I.ĀRŠŪJĀ

N 312,500.00  
E 481,350.00

Apzīmējumi:

- projektētās teritorijas robeža
- uzņēmēja zemes vienības robeža ar robežpunktu ēka
- projektēto zemes vienību robežas
- robeža, kas tiks likvidēta
- nekustamo īpašumu apgrūninājuma robežas
- 1 — projektējama zemes vienības numurs un platība 0.1554 ha
- teritorijas robeža, kas var kalpot reālservitūta ierīcības nodibināšanai

Zemes ierīcības projekts Jūrmala, Ernesta iela 6A un Ernesta iela

Zemes ierīcības projekta grafiskās daļas mērogs 1:500 UKS-92 koordinātu sistēma Mēroga koeficients 0.99996

Kartogrāfiskā pamatne - topogrāfiskais uzņēmējums M 1:500 (SIA "Intra MTD" - 31.07.2012), Zemes robežu plāni - Valsts zemes dienests - M1:500.

Projektam piekritu, iebildumu nav, īpašuma Ernesta iela 6a un Ernesta iela 8 daļas īpašnieks

Projektam piekritu, iebildumu nav, īpašuma Ernesta iela 8 īpašnieks

Apliecinu, ka zemes ierīcības projekts izstrādāts atbilstoši normatīvo aktu prasībām, kas regulē zemes ierīcības projekta izstrādi

Zemes ierīkojājs Uldis Gau 01.08.201

Zemes ierīkojāta sertifikāts Nr. AA000000074



Īpašās zemes vienības apzīmējums	Platība
60117	0.1735ha
64207	0.3739ha
Kopā	0.5474 ha

Izstrādātā zemes vienības platības un apgrūninājumi	
Apzīmējums	Apgrūninājumi
Ar nosaukumu zemes vienībām	Kārtošanas kods
1.	110103
2.	14010103
3.	120301
4.	120401
1.	110103
2.	14010103
3.	120301

SASĪKĀNOTS  
zemes robežas abpusē; Nekustamā īpašuma valsts reģistrācijas sistēmas datiem.  
Izstrādātā zemes vienības platības un apgrūninājumu abpusē; Normatīvo aktu prasībām, kas regulē zemes ierīcības projekta izstrādi.  
Izstrādātā zemes vienības platības un apgrūninājumu abpusē.  
Valsts zemes dienests  
Karte  
10.08.2012.  
(vārds, uzvārds) (datums)  
Izstrādātā zemes vienības platības un apgrūninājumu abpusē; Normatīvo aktu prasībām, kas regulē zemes ierīcības projekta izstrādi.  
Valsts zemes dienests  
169687.edoc.