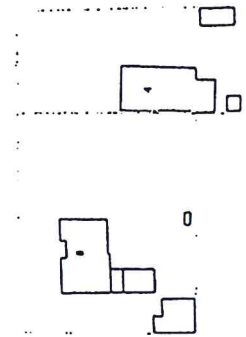
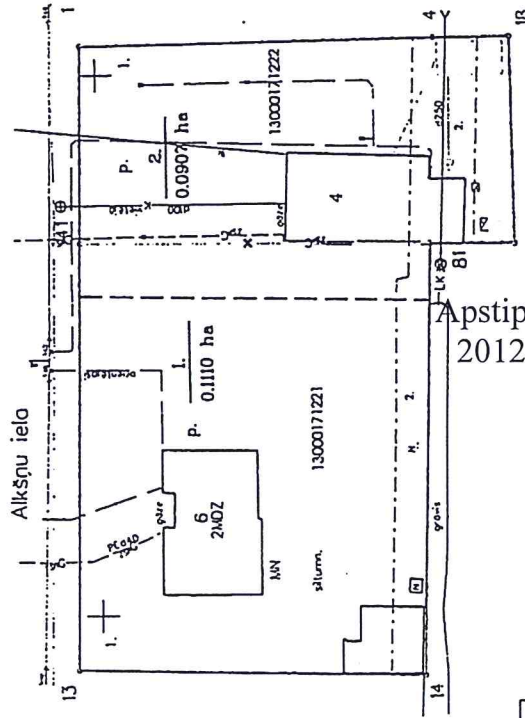
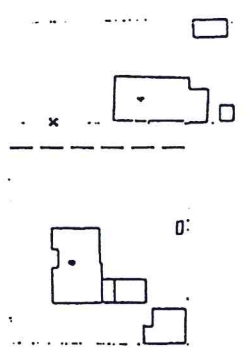


Projekta teritorijas shēma
pirms zemes ierīcības projekta
izstrādes



Projekta teritorijas shēma
pēc zemes ierīcības projekta
izstrādes



Esošās zemes vienības	
Kadastra apzīmējums	Platība
13000171221	0.1723 ha
13000171222	0.0742 ha
Kopā 0.2017 ha	

Projektiās zemes vienības	
Nr.	Platības no esošajām zemes vienībām
1.	13000171221 - 0.1110 ha
2.	13000171222 - 0.0742 ha
3.	13000171221 - 0.0165 ha

SASTĀNĀOTS
Esošo zemes vienību robežu atbilstoši pašvaldības valsts kadastra apzīmējumiem un kadastra dokumentācijai. Nekustamā objekta apgrūdinājumu atbilst normatīvajos aktos noteiktajiem datu sagatavošanas tehniskajam prasībām.

Kadastra informācija (amats) **Beļavčeva** (vārds, uzvārds) 04.09.2012. (datums)

Dokumenta elektroniskā parakstā Valsts zemes dienesta Rīgas reģionālās nodaļas, izmantojot drošu elektronisko parakstu. Dokumenta nosaukums: 157013.0000

ORGANIZĀCIJA	KOMPLEKSIJA	PARAMĒTRIS	DATĀKMS	UZVĀRDS
SA - JŪRMALAS DOME	DEŽURS VADĒJUMS	PARAMĒTRIS	18.09.2012.	J.ČERNA
SA - LATVIJAS GĀZĒ	SA - JŪRMALAS DOME	PARAMĒTRIS	18.09.2012.	J.ČERNA
SA - JŪRMALAS DOME	SA - JŪRMALAS DOME	PARAMĒTRIS	18.09.2012.	J.ČERNA
SA - JŪRMALAS DOME	SA - JŪRMALAS DOME	PARAMĒTRIS	18.09.2012.	J.ČERNA
SA - JŪRMALAS DOME	SA - JŪRMALAS DOME	PARAMĒTRIS	18.09.2012.	J.ČERNA
SA - JŪRMALAS DOME	SA - JŪRMALAS DOME	PARAMĒTRIS	18.09.2012.	J.ČERNA

Apzīmējumi:

- projektiās teritorijas robeža
- uzņēmņa zemes vienības robeža ar robežpunktu
- ēka
- projektiā zemes vienību robežas robeža, kas tiks likvidēta
- nekustamo īpašumu apgrūdinājuma robežas
- 1. projektiā zemes vienības numurs un platība
- 0.1654 ha
- teritorijas robeža, kas var kalpot reālservitūta ierīcības nodibināšanai

Zemes ierīcības projekts Jūrmala, Alksņu iela 4 un Alksņu iela 6

Zemes ierīcības projekta grafiskās daļas mērogs 1:500

KS-92 koordinātu sistēma Mēroga koeficients 0.999605

Kartogrāfiskā pamatne - Iepoguārtiskā uzņēmējuma planšete 4222-31-35.3 no pašvaldības daļu bāzes, robežu plāni - Valsts zemes dienests M 1:500 - 28.04.1999 un M1:500 -

Projekta pieņemšana, iebildumu nov. iptauma Alksņu iela 4 Ipaņņeece

Projekta pieņemšana, iebildumu nov. iptauma Alksņu iela 6 dom. daļas Ipaņņeece

Projekta pieņemšana, iebildumu nov. iptauma Alksņu iela 6 dom. daļas Ipaņņeece

Apļeeinu, ka zemes ierīcības projekts izstrādāts atbilstoši normatīvo aktu prasībām, kas regule zemes ierīcības projekta izstrādi

Zemes ierīkoļeejs Uldis Gau

Zemes ierīkoļeeja sertifikāts Nr. AA0000000074

27.09.2012

27.09.2012

27.09.2012

24.08.2012

SIA **IMBA + MED**

tel. 29231907

Apstiprināta ar Jūrmalas pilsētas domes
2012.gada 11.oktobra lēmumu Nr.545
(protokols Nr.17, 36.punkts)