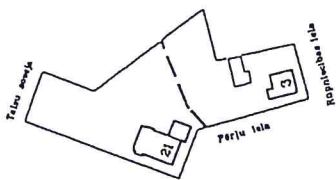
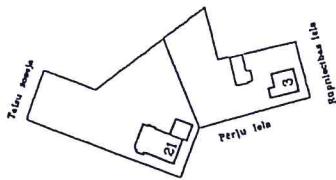


Projekta teritorijas shēma pēc sēmes ierīcības projekta izstrādes



Projekta teritorijas shēma pirms sēmes ierīcības projekta izstrādes



Apstiprināta ar Jūrmalas pilsētas domes 2012.gada 11.oktobra lēmumu Nr.547 (protokols Nr.17, 38.punkts)

ORGANIZĀCIJA	KOMUNIKĀCIJA	PARAKSTS	DAĻTAS	UZVĀRŠ
SIA "JŪRMALAS ODENS" - ODENS VADOŠI, KANALIZĀCIJA		PARAKSTS	28.08.2012	J.ČEKŠIS
A/S "LATVIJAS GĀZE" - GĀZES VADOŠ		PARAKSTS	28.08.2012	M.ČEKŠIS
SIA "JŪRMALAS SALTŪS" - SĻĀTUMĪTĀI		PARAKSTS	28.08.2012	J.ČEKŠIS
A/S "SADALES TĪKLS" - EL.KABEĻI		PARAKSTS	28.08.2012	G.ČEKŠIS
SIA "JŪRMALAS GĀSMA" - TELEFONA KABEĻI		PARAKSTS	28.08.2012	J.ČEKŠIS
SIA "CITRAS SOLUTIONS" - TELEFONA KABEĻI		PARAKSTS	28.08.2012	J.ČEKŠIS
SIA "JŪRMALAS ODENS" - MELNORĀCIJA		PARAKSTS	28.08.2012	J.ČEKŠIS

Apzīmējumi:

- projektētās teritorijas robeža
- uzņēmēja zemes vienības robeža ar robežpunkti
- ēka
- projektēto zemes vienību robežas
- robeža, kas tiks likvidēta
- nekustamo īpašumu apgrūtinājuma robežas
- projektējamais zemes vienības numurs un platība
- teritorijas robeža, kas var kalpot reālservitūta
- īstasības nodibināšanai

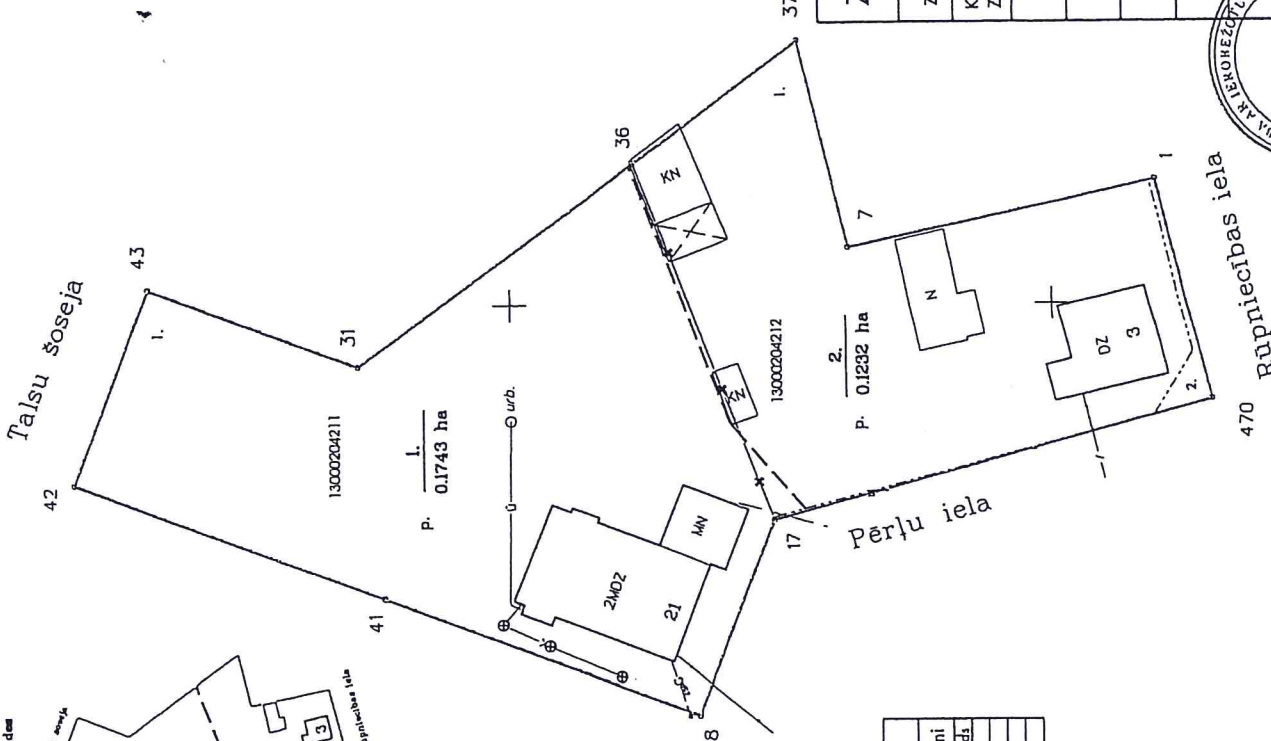
N 312.600,00
E 477.650,00
0.1664 ha

Zemes ierīcības projekts Jūrmala, Pērļu iela 21 un Rūpniecības iela

Zemes ierīcības projekta grafiskās daļas mērogs	1:500	LKS-92 koordinātu sistēma	Mēroga koeficients 0.99996
Kartogrāfiskā pamathe - topogrāfiskā uzņēmējums	M 1: 500 (SIA "Intra MTD" - 28.06.2012), plansēle Nr. 422231-33.3		
Zemes robežu plāni	Valsts zemes dienests - M1:500.		
Projektam piekritu, iebildumu nav, īpašuma Pērļu iela 21 īpašniece		Aiga Jansone	17.09.2012.
Projektam piekritu, iebildumu nav, īpašuma Pērļu iela 21 īpašnieks		Edīšs Jansons	17.09.2012.
Projektam piekritu, iebildumu nav, īpašuma Rūpniecības iela 3 īpašniece		Maiga Saulīte	14.09.2012.
Projektam piekritu, iebildumu nav, īpašuma Rūpniecības iela 3 īpašniece		Gajina Čepuljenoka	19.09.2012.
Projektam piekritu, iebildumu nav, īpašuma Rūpniecības iela 3 īpašnieks		Pāvels Pīmanovs	19.09.2012.

Apliecinu, ka zemes ierīcības projekts izstrādāts atbilstoši normatīvo aktu prasībām, kas regulē zemes ierīcības projekta izstrādi

Zemes ierīcītājs: Uldis Gau (paraksts) 24.08.2012.



Esošās zemes vienības		
Kadastra apzīmējums	Platība	
13000704211	0.1743ha	
13000704212	0.1232ha	
Kopā		0.2975 ha

Projektiētās zemes vienības un apgrūtinājumi		
Projektiētās zemes vienības	Apgrūtinājumi	
Nr./ Platības no esošajām zemes vienībām	Kārtnis Nr.	Klasifikācijas kods
1. 13000704211 - 0.1743 ha	1.	110103
13000704212 - 0.0013 ha		
2. 13000704212 - 0.1219 ha	1.	110103
13000704211 - 0.0013 ha	1.	170301

SASKAŅOTS

Esošo zemes vienību robežas atbilst Nekustamajam īpašumu valsts Reģistrācijai, izstrādāta elektroniski, izstrādājumi atbilst normatīvajos aktos noteiktajam datu sagatavošanas tehniskajam prasībām.

Kadastra izstrādātājs: Intra MTD (vārds, uzvārds) 04.09.2012. (datums)

Dokumenta elektroniski parakstēja Valsts zemes dienesta Rīgas reģionālā nodaļa, izmantojot drošu elektronisku parakstu. Dokumenta nosaukums: 16594.docx