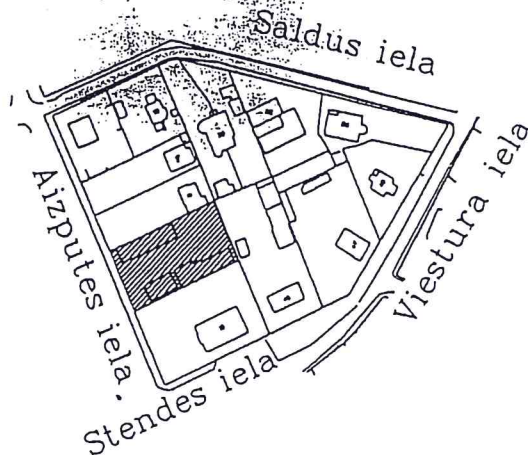


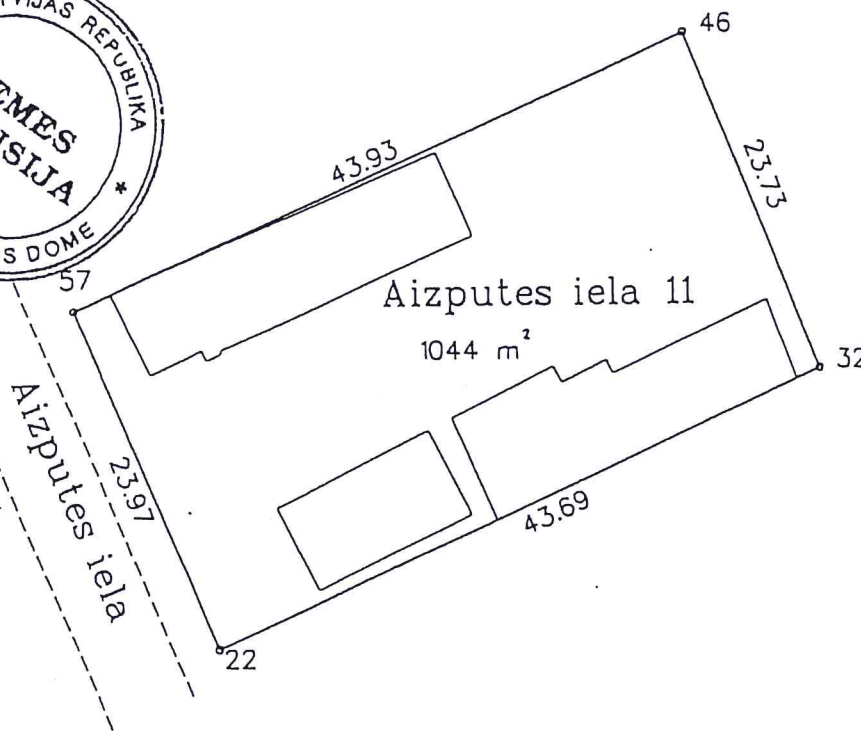
ROBEŽPUNKTU KOORDINĀTES  
LKS-B2SISTĒMA  
Mēroga koeficients 0.999805

ZEMES GABALA  
IZVĒTOJUMS KVARTĀLĀ

	X	Y
57	314998.58	491733.96
46	31506.44	491774.07
32	314994.42	491782.89
22	314976.43	491743.10

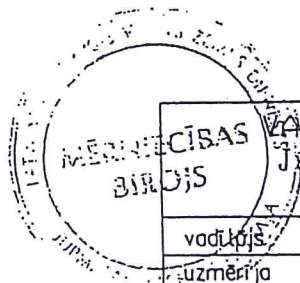


Apstiprināts ar Jūrmalas pilsētas domes Zemes komisijas 1997.gada 24.janvāra lēmumu Nr.65



Apstiprināta ar Jūrmalas pilsētas domes 2012.gada 11.oktobra lēmumu Nr.569 (protokols Nr.17, 62.punkts)

Mērogs 1: 500



VALSTS ZEMES DIENESTS Jūrmalas pilsētas nodaļa Mērniecības birojs			
vadītājs	U.Gau	<i>[Signature]</i>	14.01.1997
uzmērēja	M.Ručelis	<i>[Signature]</i>	14.01.1997

	pilsēta	vieta	parcēle
kods	1300	004	7412