

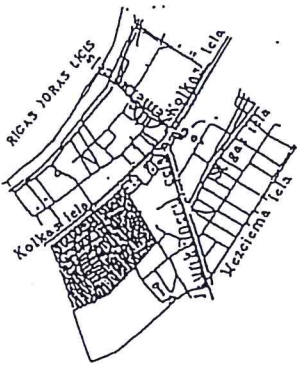
ROBEŽPUNKTU KOORDINĀTAS
LKS-02 SISTĒMĀ
Mēroga koeficients 0,9000005

	X	Y
7	310607,87	671360,8
237	311003,12	672774,94
236	311745,03	672607,33
97	311740,61	672748,11
223	311650,62	672590,66
221	311637,72	672394,12
20	311674,85	672334,25
19	311607,39	672246,15
17	310001,21	672140,78
4	310010,12	672100,7

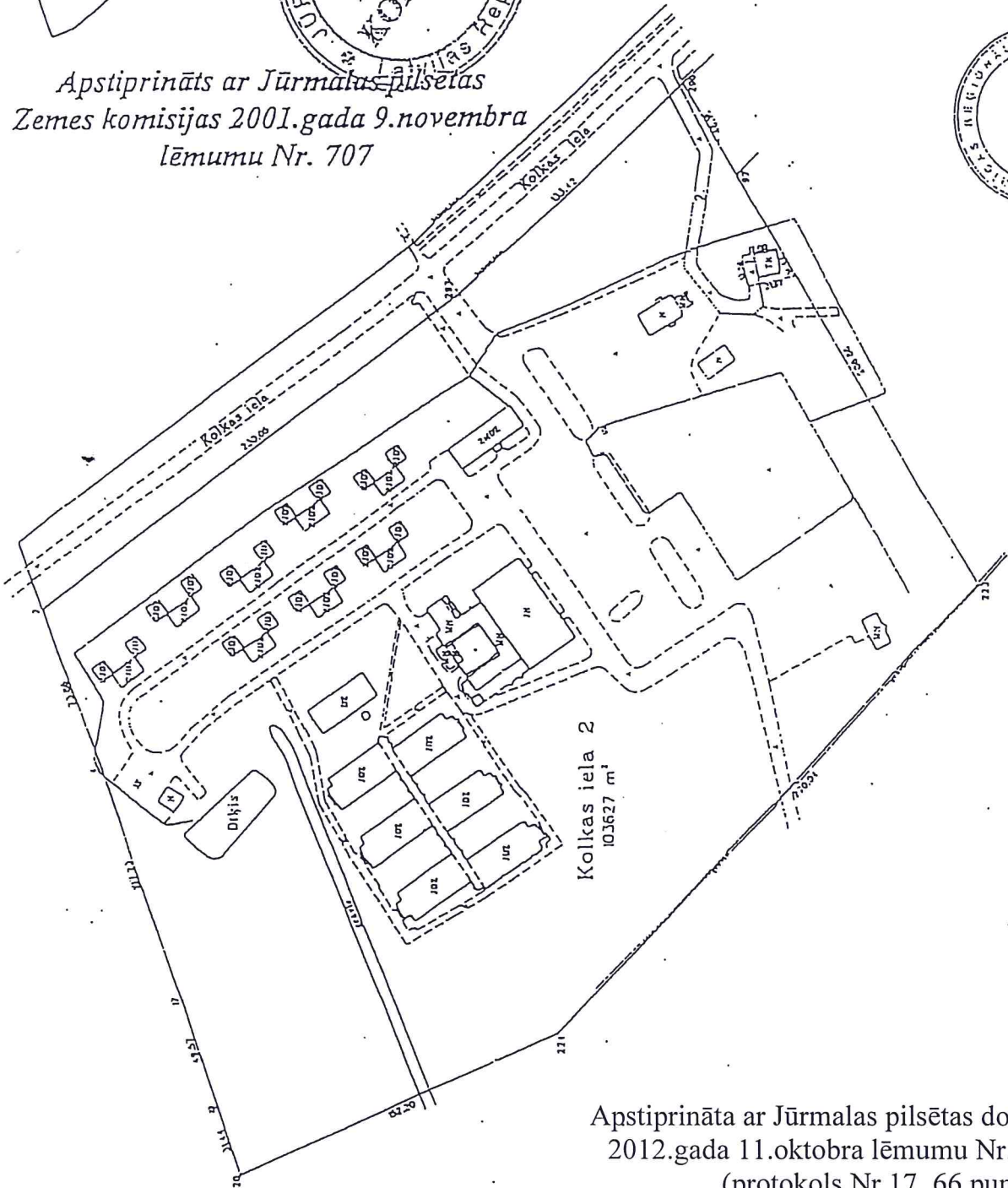
APGROTIŅĀJŪMI:

1. Piesāslama platība 265 kv.m.
2. Cēla servīlota 492 kv.m.

ZĪMES GABALĀ
DĒVIETĀS KĀRTOJĀ

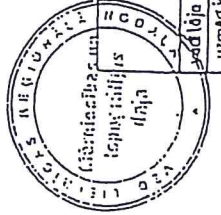


Apstiprināts ar Jūrmalas pilsētas
Zemes komisijas 2001.gada 9.novembra
lēmumu Nr. 707



Apstiprināta ar Jūrmalas pilsētas domes
2012.gada 11.oktobra lēmumu Nr.573
(protokols Nr.17, 66.punkts)

Mērogs : 1:2000



VALSTS ZĒMES DIENESTS
Lielirīgas reģionālā nodaļa
Mērniecības un topogrāfijas daļa
Sadaļas priekšnieks J.Štāl
2006.

kods	1200	075	108
------	------	-----	-----