

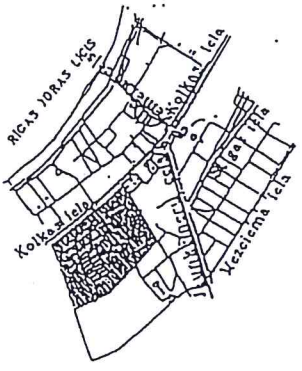
ROBEŽPUNKTU KOORDINĀTAS
LKS-02 SISTĒMĀ
Mēroga koeficients 0.000005

	X	Y
7	350027.97	672500.0
237	311003.12	67278.84
754	315745.03	67267.31
97	315745.03	67278.84
723	311450.82	672590.64
221	311637.72	672394.12
20	311678.83	672334.53
18	311607.39	672364.15
17	31001.71	672110.76
4	31001.62	672310.57

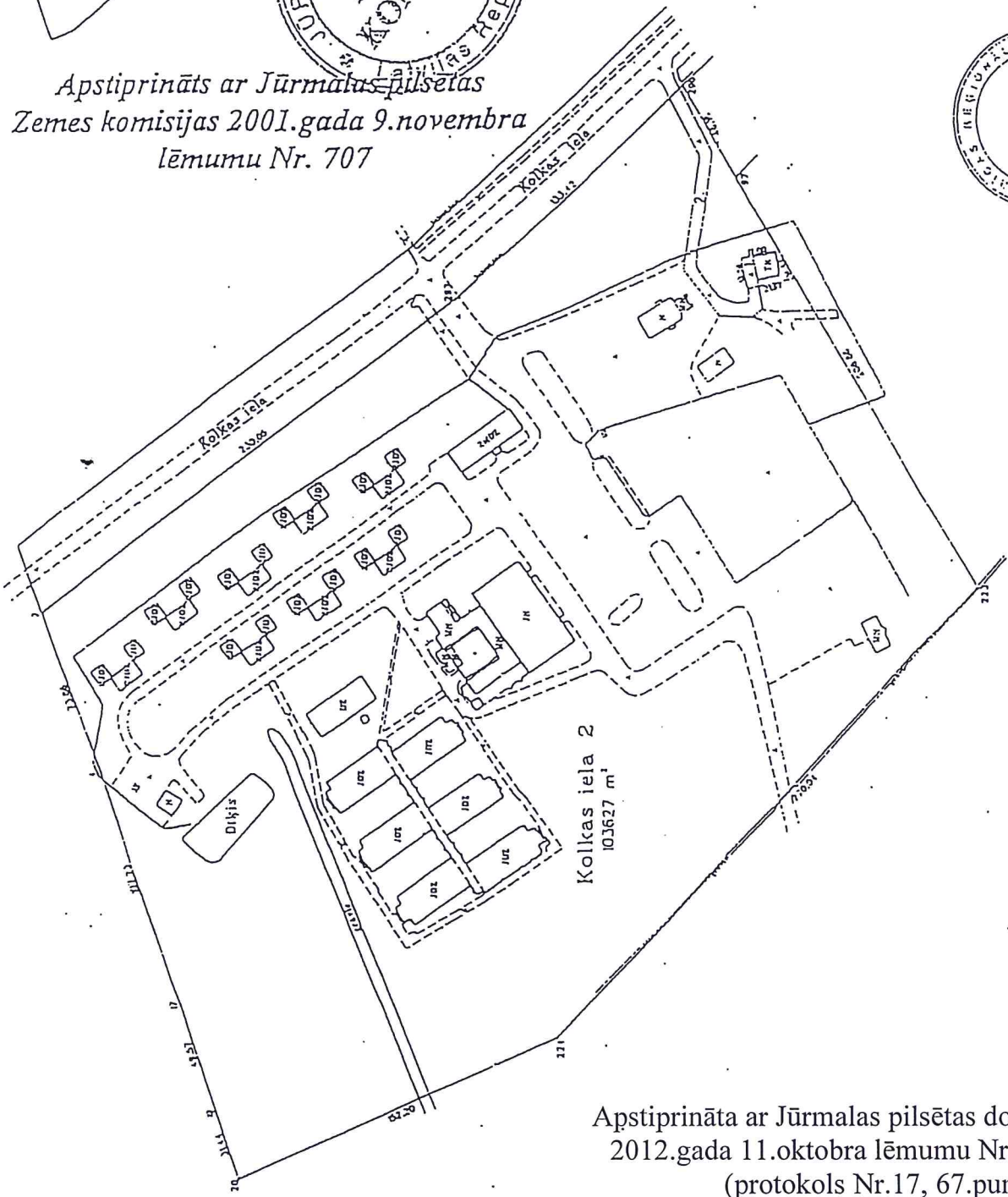
APGROTNĀJŪMI:

1. Pieselslāma plaušība 265 kv.m.
2. Ceļa servītois 092 kv.m.

ZEĻS GABLA
DĀVĒJĀBU KVADRĀTĀ

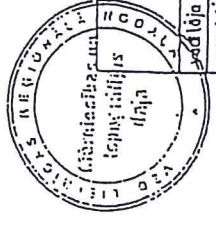


Apstiprināts ar Jūrmalas pilsētas
Zemes komisijas 2001.gada 9.novembra
lēmumu Nr. 707



Apstiprināta ar Jūrmalas pilsētas domes
2012.gada 11.oktobra lēmumu Nr.574
(protokols Nr.17, 67.punkts)

Mērogs : 1: 2000



VALSTS ZEMES DIENESTS	20.06
Lielvīgas reģionālā nodaļa	
Mērniecības un topogrāfijas daļa	
Projekta nr.	2006
uzdevuma nosaukums	Jūrmala

kods	1200	025	1108
------	------	-----	------