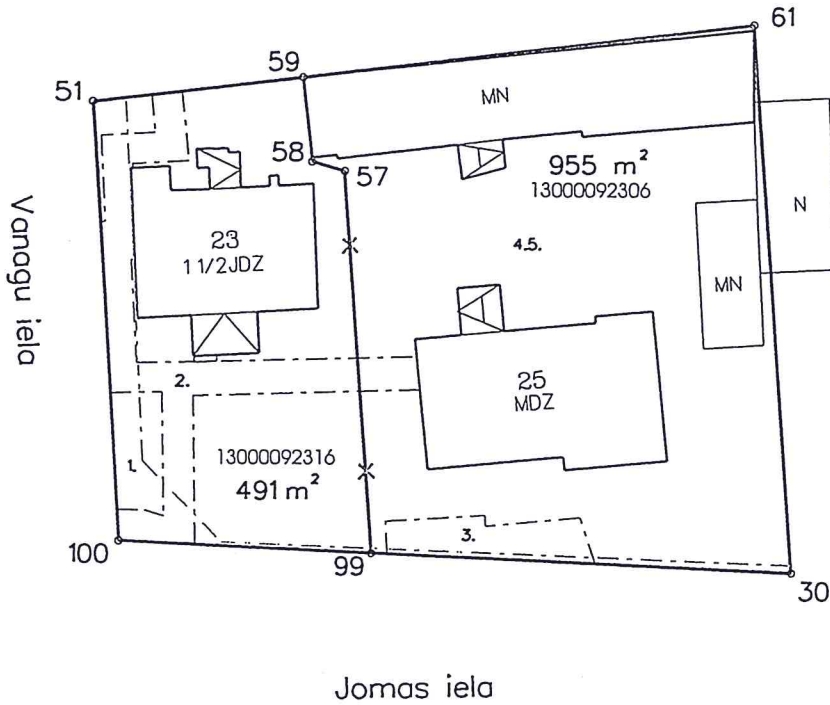



Apstiprināts ar Jūrmalas pilsētas domes
2012.gada 1.novembra lēmumu Nr.587
(protokols Nr.18, 12.punkts)




1. Projektētās zemes vienības Jomas iela 23 aprūtinājumi:

- 1.120301 - aizsargjoslas teritorija gar ielu - sarkanā līnija - 0.0088 ha
- 2.120502 - aizsargjoslas teritorija gar elektrisko tīklu kabeļu līniju - 0.0122 ha
- 3.120601 - aizsargjoslas teritorija gar pazemes siltumvadu, siltumapgādes iekārtu un būvi - 0.0034 ha
- 4.14010102 - Valsts nozīmes pilsēt būvniecības pieminekļu teritorija - 0.1446 ha
- 5.110103 - Baltijas jūras un Rīgas jūras līča ierobežotas saimnieciskās darbības joslas teritorija - 0.1446 ha



Mērogs 1:500

SIA 		
Jasminu iela 20A, Jūrmala Tālr. 29232907		
mērnīeks	U.Gau	18.10.2012.

Pasūtījums: Jūrmala

Jomas iela 23 un 25

ZEMESGABALU
APVIENOŠANAS PLĀNS