

NEKUSTAMĀIS ĪPAŠUMS  
JŪRMALĀ, LIELUPE, ALZPUTES IELĀ N°11

KADASTRA Nr. 1300 004 7412

ĒKA līl. Nr. 005

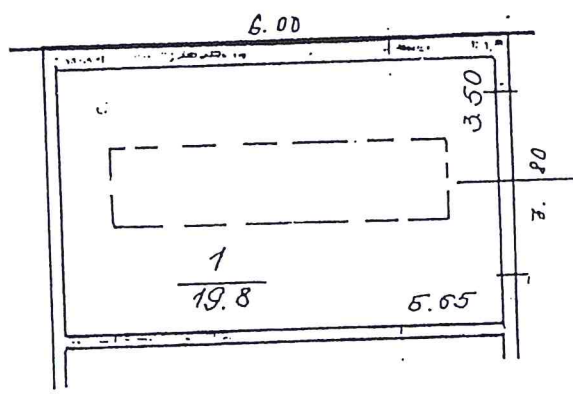
GARĀŽA  
Ēkas nosaukums

M 1 : 100

1. STĀVA PLĀNS

Stāva augstums:  
h<sub>1</sub> = 2.35 m h<sub>2</sub> = \_\_\_\_\_ m  
h<sub>3</sub> = \_\_\_\_\_ m h<sub>4</sub> = \_\_\_\_\_ m

Apstiprināts ar Jūrmalas pilsētas domes  
2012.gada 1.novembra lēmumu Nr.605  
(protokols Nr.18, 30.punkts)



| Datums      | Izpildīja  |                    | Pārbaudīja  |                    |
|-------------|------------|--------------------|-------------|--------------------|
|             | V. UZVĀRDS | Paraksts           | V. UZVĀRDS  | Paraksts           |
| 30.10.2000. | D. KRŪMIŅA | <i>[Signature]</i> | R. HERMANIS | <i>[Signature]</i> |

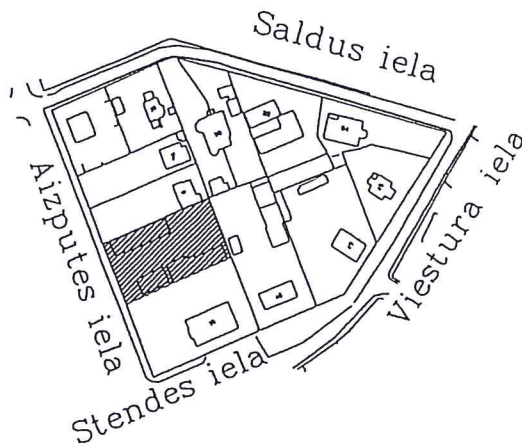
ROBEŽPUNKTU KOORDINĀTES

LKS-92 SISTEMĀ

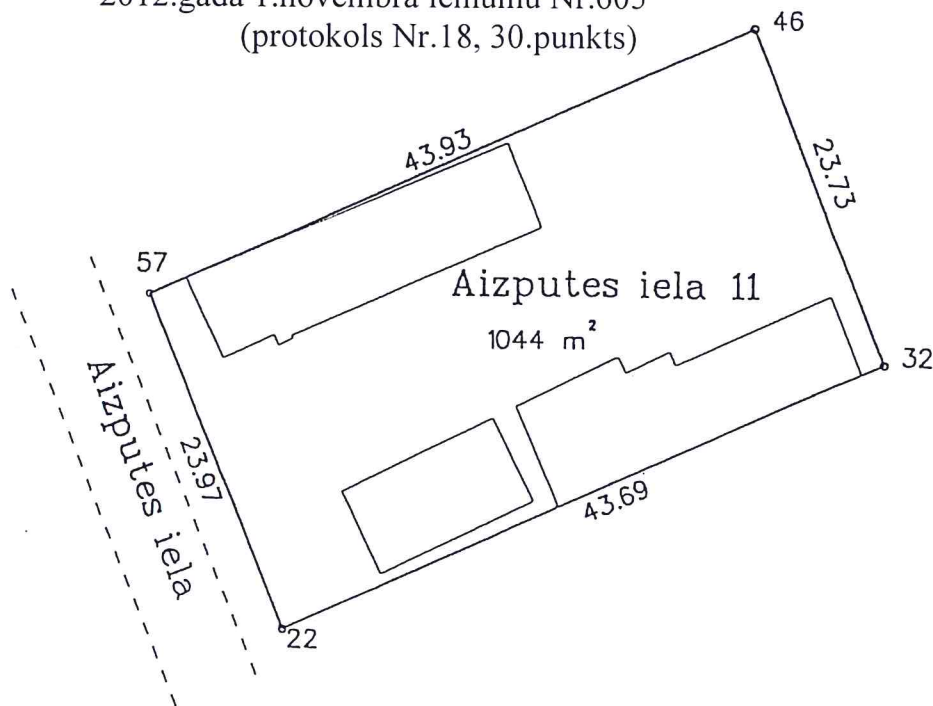
Mēroga koeficients 0.999605

ZEMES GABALA  
IZVĒTOJAMS KVARTĀLĀ

|    | X         | Y         |
|----|-----------|-----------|
| 57 | 314998.58 | 491733.96 |
| 46 | 315016.44 | 491774.07 |
| 32 | 314994.42 | 491782.89 |
| 22 | 314976.43 | 491743.10 |

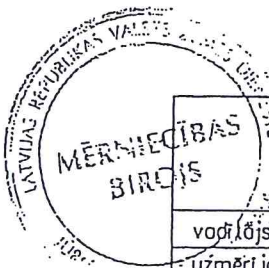


Apstiprināts ar Jūrmalas pilsētas domes  
2012.gada 1.novembra lēmumu Nr.605  
(protokols Nr.18, 30.punkts)



*6. 16. 06.*

Mērogs 1: 500



VALSTS ZEMES DIENESTS  
Jūrmalas pilsētas nodaļa  
Mērniecības birojs

|      | pilsēta | vieta | porcele |
|------|---------|-------|---------|
| kods | 1300    | 004   | 7412    |

|            |           |                    |            |
|------------|-----------|--------------------|------------|
| vadītājs   | U.Gou     | <i>[Signature]</i> | 14.01.1997 |
| uzmērītāja | M.Ručelis | <i>[Signature]</i> | 14.01.1997 |