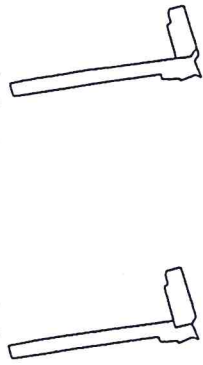


Zemes ierīcības projekts
Turaidas iela 19 un Turaidas iel. 5005

Zemes vienību shēma
pirms projekta

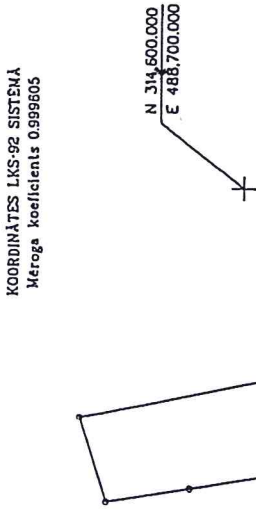
Zemes vienību shēma
pēc projekta



Esošā zemes vienības		Apgrošinājumi	
Kadastra apzīmējums	Platība	Nr.	Klasifikācijas platība (ha)
1300 009 5105	0.1799ha	-	-
1300 009 5005	0.4203ha	-	-
kopā 0.5999ha			

Projektējamā zemes vienība		Apgrošinājumi	
Nr.	Platības no esošajām zemes vienībām	Klasifikācijas kods	Platība (ha)
1.	1300 009 5005 0.4203ha: 1300 009 5105 0.0217ha	010103 - 0.4420ha 04010102 - 0.4420ha	
2.	1300 009 5105 0.1579ha	010103 - 0.1579ha 04010102 - 0.1579ha 020401 - 0.0128ha 020401 - 0.0007ha 020502 - 0.0008ha 020502 - 0.0131ha	
kopā 0.5999ha			

Projekta konkretizētie apgrošinājumi	
Nr.	Klasifikācijas kods/platība (ha)
1.	010103 0.5999
2.	04010102 0.5999
3.	020401 0.0128
4.	020401 0.0007
5.	020502 0.0008
6.	020502 0.0131



KOORDINĀTES LKS-92 SISTĒMĀ
Mēroga koeficients 0.999805

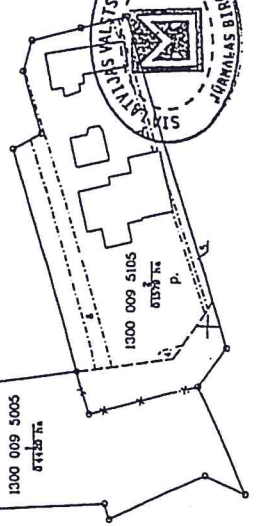
N 314.600.000
E 488.700.000

JŪRMALAS PILSĒTAS CIVILIZĀCIJAS
PILSĒTASVIENĪBAS UN BŪVĒNĪBAS PĀRVALDĪBAS
VADĪTĀJA
08.04.09
GUNTA ŠMIDLA

SASKAŅOTS
Dona Dončikova
Saijane 04.2009

SASKAŅOTS ar SIA Lattelecom
Nr. 9.101.03
2009.g. 03.10

Lattelecom
Izstrādājuma
SIA Lattelecom
PLĀNŠĀDĪTĀJUMA
SIA Citrus Solutions
SIA Elektroniskās ziņojumniecības izstrādājumu izstrādātājam



SIA "LATVIJAS VALSTS MĀRŅNĪKA"
1300 009 5105
0103 ha
p.

JŪRMALAS BĪROJS

Apspīrināts ar Jūrmalas pilsētas domes
2012.gada 22.novembra lēmumu Nr.628
(protokols Nr.19, 16.punkts)

Zemes ierīcības projekts izstrādāts atbilstoši
Ministru kabineta 2007.gada 11.decembra
noteikumiem Nr.867 "Zemes ierīcības
projekta izstrādes noteikumi"
Valsts zemes dienesta Rīgas reģionālās
ofīcālas 2009.gada 18. decembra atbilstošs
Nr. 15-14-R/6949
Informācija: Rūta Ivona Rūsiņa
Inženieris

SASKAŅOTS
Sabiedrība ar ierobežotu atbildību
"JŪRMALAS GAISIĀ"
Paraksts: A. P. K...
2009.g. 12.11

Akciju sabiedrība "Latvijas Gāze"
Jūrmalas iecirkņa
APKALPOŠANA
PAZĒMES GĀZEVADU NAV
A/s "Latvijas Gāze"
Jūrmalas iecirkņa ierīcība

14.09.2009

SASKAŅOTS
SIA "Jūrmalas ūdens"
Tehniskais direktors:
2009.g. 09.14

AS "Latvenergo"
Sadales tīkla Centrālās
reģions Elektrotelaines
novietojums

SASKAŅOTS
2009.g. 07.20
AS "Latvenergo" Sadales tīkla
Centrālās reģions Elektrotelaines
Novietojums
Edivins Pīkļa

"SASKAŅOTS"
Jūrmalas pilsētu domes
Pasvaldības izpaužu pārvaldītājas
nodalbes vadītāja Gunta Inbele
Saijane 04.2009

Aptiņējumi

- Projektiēto zemes vienību robežas
- Zemes ierīcības projekta robeža
- Esošo zemes vienību robežas ar robežpunktu
- Bāve
- Zemes vienības robeža, kas tiks dēsta
- Nekustamā īpašuma objekta apgrošinājuma robežas

03100 ha Projektētās zemes vienības numurs un platība

Zemes ierīcības projekta mēroga 1:1000 (uzm. YZD.16.01.1997, H. 1500)	Kartogrāfiska pamatine - Robežu plans
Projektiem piekritu, leģidumu nav, SASKAŅOTS īpatnība	Taljana Dončikova 13 - 11- 2009
Turaidas iela 19 īpatnība	Kartogrāfiska pamatine - Robežu plans (uzm. YZD.16.08.1994, H. 1500)
Projektiem piekritu, leģidumu nav, SASKAŅOTS īpatnība	Anna Belčmane 07.03.2009
VSIA "Latvijas Valsts mārnīka" reģ.Nr.4009703080, Strēlnieku iela 1-6, Rīga, LV - 1010 Ieciene Nr.181, Iec. Nr.181106, "Pilsētas izstrādātāja" Jūrmalas birojs, Edinburgas prospektā 75, Jūrmala, LV - 2010, Uzturums 67147507	Projekta izstrādātājs - Kristīne Caune 09.02.2009
Projekta izstrādātājs - mērnieks	Projekta izstrādātājs - mērnieks
Projekta izstrādātājs - mērnieks	Projekta izstrādātājs - mērnieks

Informācija: Kristīne