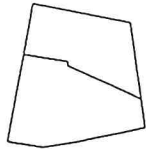


# Zemes ierīcības projekts


Lāču iela 10

KOORDINĀTAS LKS-92 SISTĒMĀ  
Mēroga koeficients 0,8996005

Zemes vienību shēma  
pēc projekta



Zemes vienību shēma  
pirms projekta



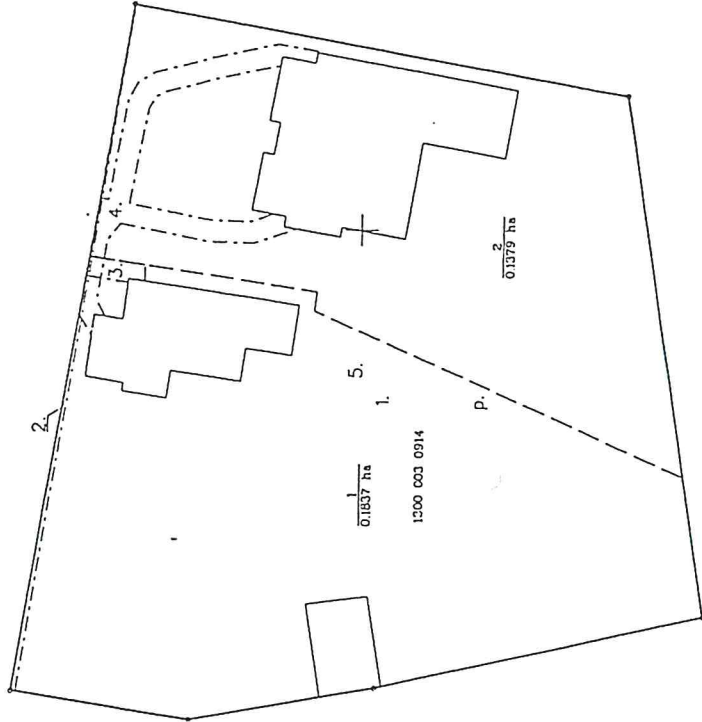
Kadastrē apzīmējums	Platība	Apgrozījums	
		Nr.	Klasifikācijas platība (ha)
1300 003 0914	0,3216ha	1.	010103
		2.	020301
		3.	04010103
		4.	00020
		5.	03216

Projekta konkrētā apgrozījumi

Nr.	Klasifikācijas kods	Platība (ha)
1.	110103	0,3216
2.	120301	0,0020
3.	120401	0,0009
4.	12060101	0,0100
5.	14010103	0,3216

Nr.	Projekta zemes vienība	Platība	Apgrozījumi klasifikācijas kods
1.	1300 003 0914 01837ha	0,1837ha	110103 - 0,1837ha
			120301 - 0,0020ha
			120401 - 0,0009ha
			12060101 - 0,0029ha
			14010103 - 0,1837ha
2.	1300 003 0914 01379ha	0,1379ha	110103 - 0,1379ha
			120301 - 0,0009ha
			14010101 - 0,0091ha
			14010103 - 0,1379ha
			kopā 0,3546ha

X=315750.000  
Y=493550.000




Apstiprināts ar Jūrmalas pilsētas domes  
2013.gada 24.janvāra lēmumu Nr.27  
(protokols Nr.1, 31.punkts)

## Apzīmējumi

- Projektiemo zemes vienību robežas
- Zemes līdriņķa projekta robeža
- Esošo zemes vienību robežas ar robežpunktu
- Būve
- Būve
- /2 03100 ha Projektiemo zemes vienības numurs un platība
- Nekustamā īpašuma objekta apgrozījuma robežas
- Servitūta teritorija

Zemes terciņas projekta mērogs 1:500 (uzsākums 02.08.2008. M. 15:00 )	Kartogrāfiska pamatne - Robežu plāns
Projekta pieņemšanas datums 13.12.2013.g.	Arhīvs
Projekta izstrādātājs Elmārs Petersons	Gurovica
Projekta izstrādātāja adrese SIA "LATVIJASĪPAŠUMS" reģ.Nr.4003780360 Juridiskā adrese: Mērsiņu iela 19, Rīga, LV-1060	13.12.2013.g.
Projekta izstrādātāja kontaktinformācija Nr. AA000000080 derīgums no 27.01.2011 līdz 28.01.2015.	Projekta izstrādātāja adrese Kristīne Čaune
Projekta izstrādātāja paraksts Kristīne Čaune	Projekta izstrādātāja paraksts Kristīne Čaune



SASKAŅOTS  
Esot zemes vienību robežas abpusē nekustamā īpašuma valsts kadastrā informācijas sistēmas datiem.  
Nekustamā īpašuma objekta apgrozījumi atbilst normatīvajos aktos noteiktajiem datu sagatavošanas tehniskajiem prasībām.

Kadastrā inženieris (amats) Elmārs Petersons (vārds, uzvārds) 07.12.2012. (datums)

Dokuments elektroniski parakstīts Valsts zemes dienestā. Pēdējais reģistrācija notika 2013.01.08.  
Dokumenta nosaukums 200395.edoc.