

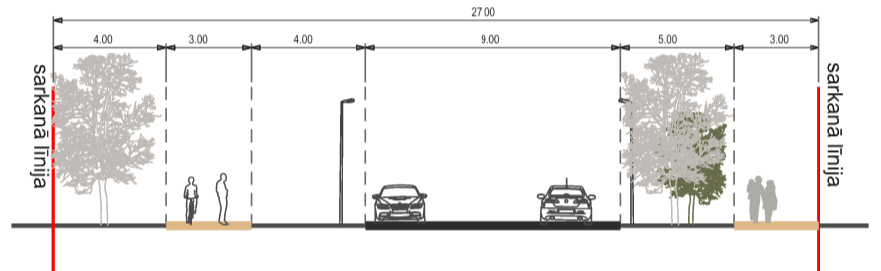


Rīgas jūras līcis

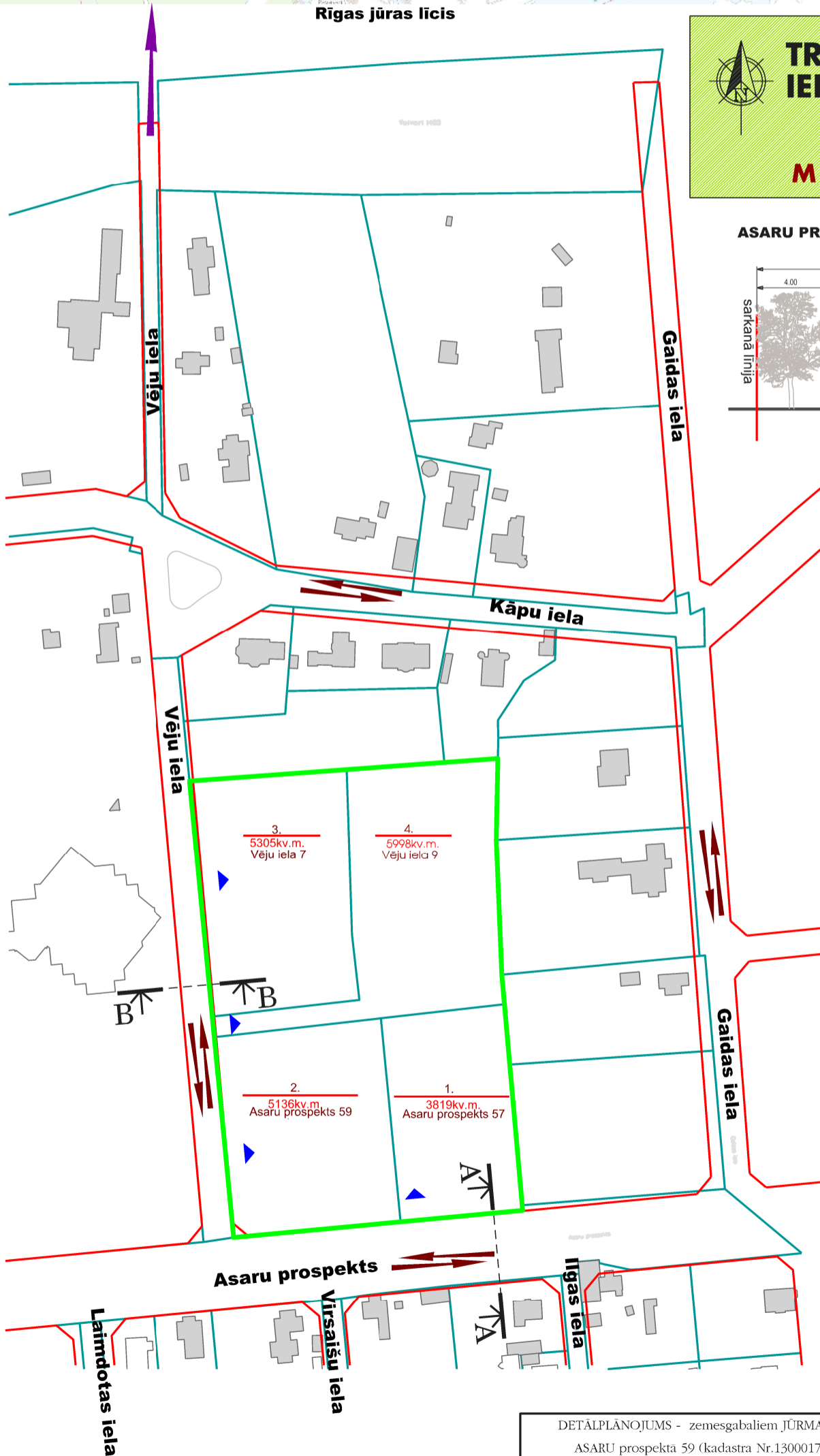
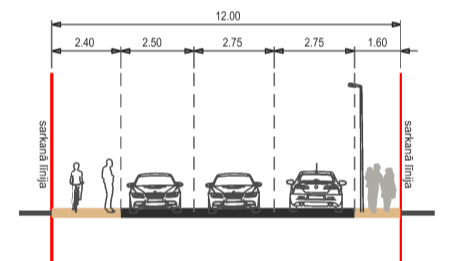
## TRANSPORTA KUSTĪBAS SHĒMA IELU ŠĶĒRSPROFILI

M 1:2000

ASARU PROSPEKTS sarkanās līnijas 27.0 m, galvenā pilsētas maģistrāle griezumums A - A



VĒJU IELA, sarkanās līnijas 12.0 m, vietējās nozīmes dzīvojamā iela griezumums B - B



APZĪMĒJUMI	NOSAUKUMS
	Detālplānojuma robeža
	Zemesgabala robeža
	Aizsargjosla gar ielu - sarkanā līnija
	Esoša apbūve
	Transporta kustības virziens
	Izeja uz jūru
	Brauktuves
	Esošās ietves
	Plānotās ietves
	Plānotais apvienotais gājēju, cilvēkiem ar kustības traucējumiem un velobraucējiem
	Dalīta ielas telpa ar prioritāti gājējiem, cilvēkiem ar kustības traucējumiem, velobraucējiem
	Plānotās iebrauktuves zemesgabala
	Plānotās zemes vienības numurs un platība
	Plānotās zemes vienības adrese

DETĀLPLĀNOJUMS - zemesgabaliem JŪRMALĀ, ASARU prospektā 57 (kadastra Nr.1300171809), ASARU prospektā 59 (kadastra Nr.13000171808) un VĒJU iela 7 (kadastra Nr.13000171817)			SIA 8. Darbnīca reģ.nr.40103480281 tālr. +37126439223 e_pasts: 8.darbnica@gmail.com		
zemesgabala īpašnieks		SIA ASARI 53	Lapas nosaukums		
vadītāja		I.Pūķe	TRANSPORTA KUSTĪBAS SHĒMA IELU ŠĶĒRSPROFILI		
plānotāja		I.Pūķe	Mērogs	Lapa	Lapu skaits
		2012.	M 1:2000	5	5
			Jūrmala, 2012.gads		
			1.redakcija		