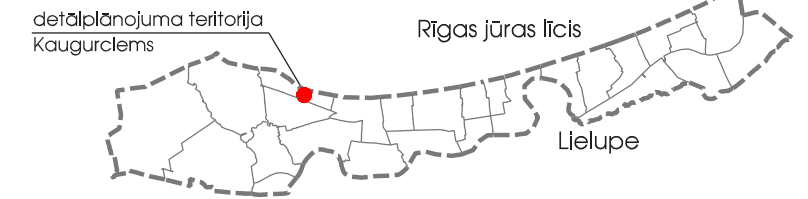
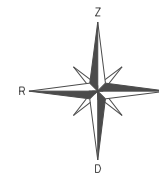
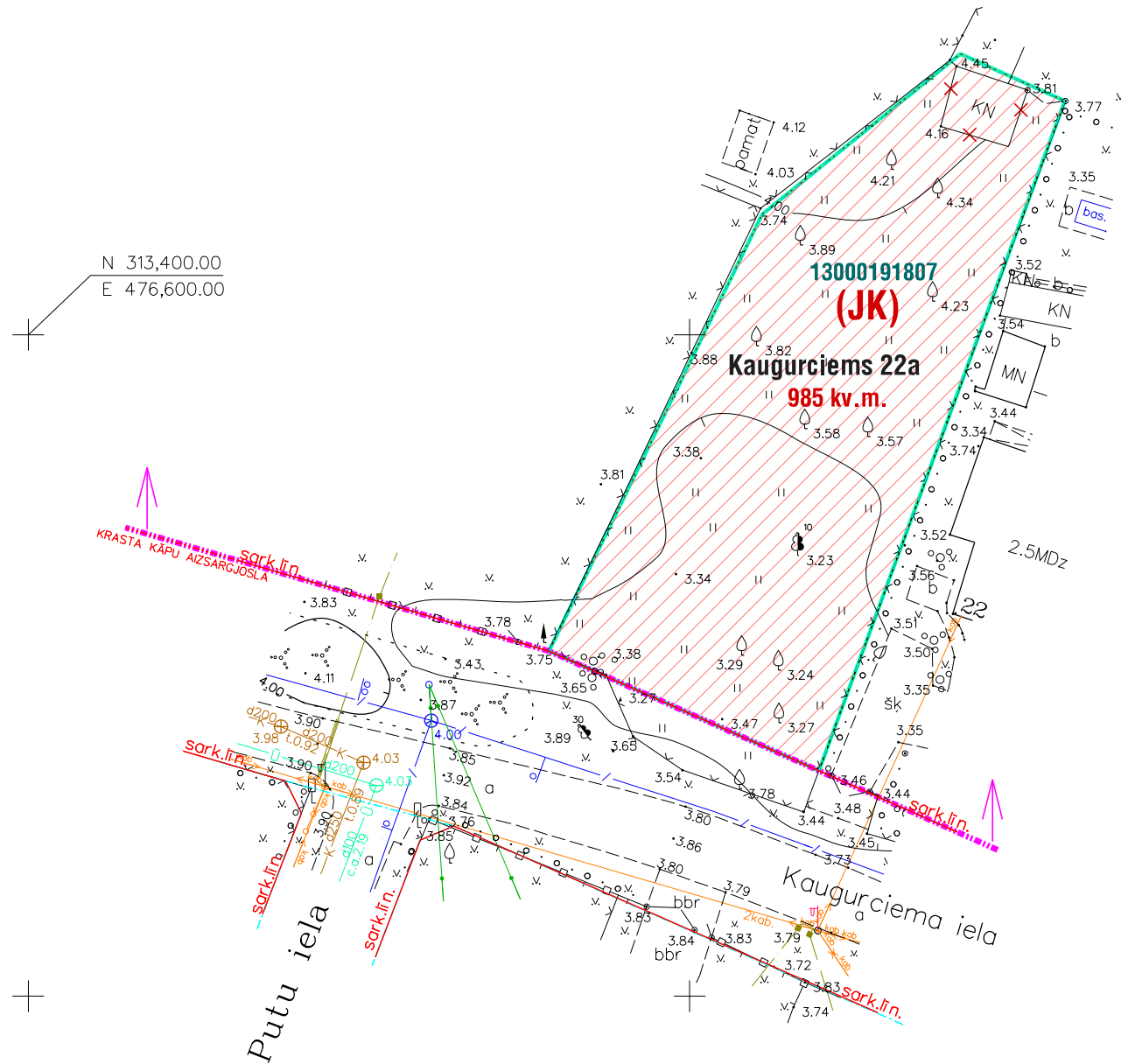
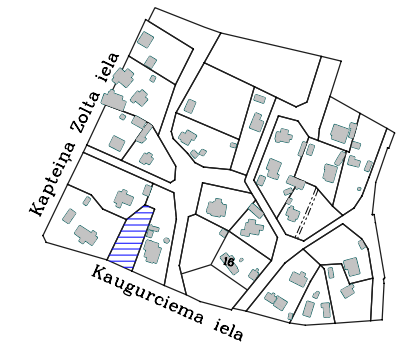


DETĀLPLĀNOJUMS zemesgabalam Jūrmalā, KAUGURCIEMS 22A TERITORIJAS PAŠREIZĒJĀ IZMANTOŠANA



TERITORIJAS IZVIETOJUMS KVARTĀLĀ



N 313,400.00
E 476,600.00

APZĪMĒJUMI	NOSAUKUMS
	Detāļplānojuma teritorijas robeža
	Zemes gabala robežas
Kaugurciems 22a	Zemes gabala adrese
13000191807	Zemes gabala kadastra numurs
985 kv.m.	Zemes gabala platība
	Jaukta darījumu, atpūtas un dzīvojamā teritorija
	Nojauicama agrāko mazdārziņu apbūve
	Esoša iebrauktuve zemesgabalā
	Rīgas jūras līča krasta kāpu aizsargjosla
AIZSARGJOSLAS UN NEKUSTAMĀ ĪPAŠUMA LIETOŠANAS TIESĪBU APROBEŽOJUMI	
Vides un dabas resursu aizsardzības aizsargjoslas	
	Baltijas jūras un Rīgas jūras līča ierobežotas saimnieciskās darbības joslas teritorija - 7311010300
	Baltijas jūras un Rīgas jūras līča krasta kāpu vides un dabas resursu aizsardzības aizsargjoslas teritorija - 7311010100
	Vietējas nozīmes pilsētībūvniecības pieminekļa teritorijas aizsargjosla - 7314010103
	Ķīmiskās aizsargjoslas teritorija ap pazemes ūdens ņemšanas vietu - 7311090900

Zemes vienības kadastra apzīmējums	13000072405
Uzmērīta robežlīnija	
Ierādīta robežlīnija (M 1:10 000 noteiktība)	
Plānota, projektēta robežlīnija	
Sarkanā līnija	<u>sark.līn.</u>
Tauvas josla	<u>tauvas josla</u>

PIEZĪMES:

- LKS-92 koordinātu sistēma.
- Baltijas augstumu sistēma.
- Mēroga koeficients 0.999602
- Uzmērīšana veikta 2012. gada jūlijā.
- Inženier tehniskās komunikācijas daļēji apsektas dabā un salīdzinātas apkalpojošajās organizācijās.
- Zemes vienību robežas ir attēlotas atbilstoši zemes kadastrālās uzmērīšanas un vietējā ģeodēziskā tīkla precizitātei un var nesakrist ar situāciju plānā.
- Ielu sarkanās līnijas noteiktas atbilstoši 2001. gada 8. marta Jūrmalas pilsētas domes saistošiem noteikumiem Nr.3.
- Uzmērīšanā izmantoti atbalstpunkti
Stp.Nr.5040 x=313322.904, y=476740.662 h=3.32
Stp.Nr.5035 x=313368.892, y=476627.542 h=3.92

DETĀLPLĀNOJUMS ZEMESGABALAM JŪRMALĀ, KAUGURCIEMS 22A kadastra nr. 1300 019 1807 z/g platība 985 kv.m.			GRAFISKĀ DAĻA TERITORIJAS PAŠREIZĒJĀ IZMANTOŠANA			
Arhitekts	V.Bērziņa	2013.	Ipašnieks Larisa Sorokotjaga	Mērogs	Lapa	Lapu skaits
Projekta vad.	R.Ansule	2013.		M 1:500	1	4
Jūrmala, 2012./2013.gads						

SIA Intra MTD		Pasūtītājs: Jūrmalas pilsēta, Kaugurciema iela 22A	
SIA "INTRA MTD", reģ. nr. LV40003651061		Planšete Nr. 4222-31-42.2	
Tālr. 29232907		Inženier topogrāfiskais plāns ar pazemes komunikācijām	Lapas 1
rikotājdirektors	U.Gau		30.07.2012
ģeodēzists	Ē. Adminis	30.07.2012	
palīgs	G.Miļūns	30.07.2012	
Ē. Admiņa sertifikāta Nr. BC-432 (derīgs no 09.07.2012 -08.07.2017)			
Mērogs 1:500			