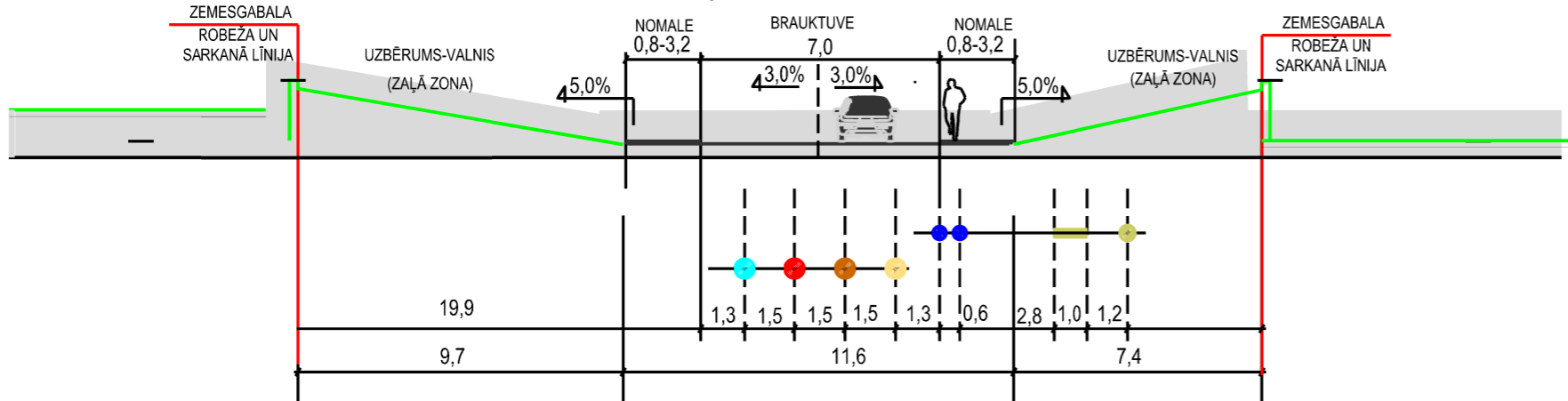
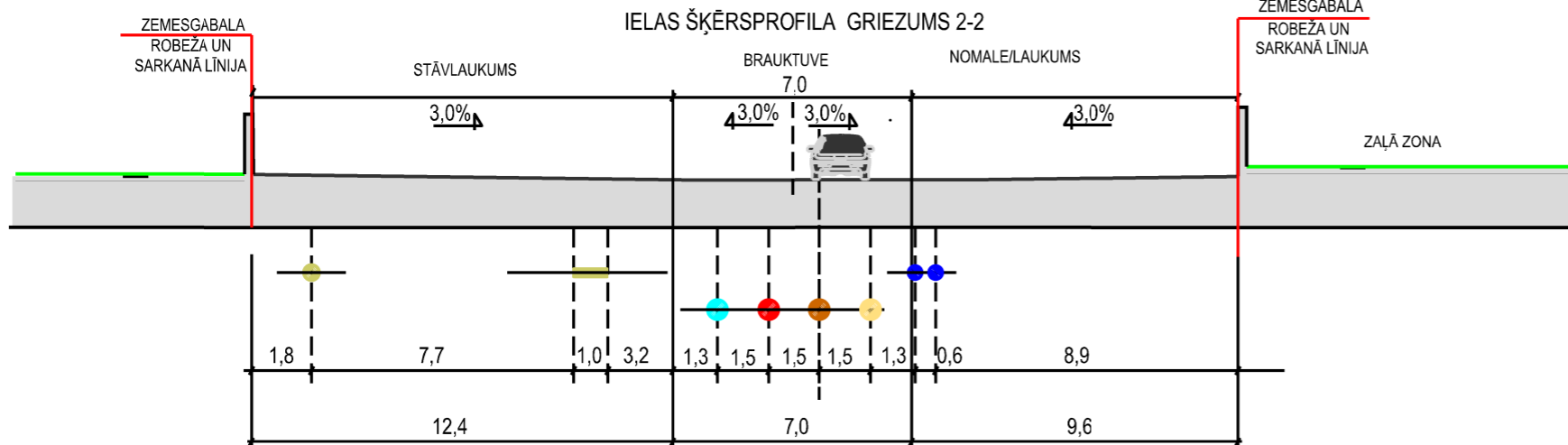


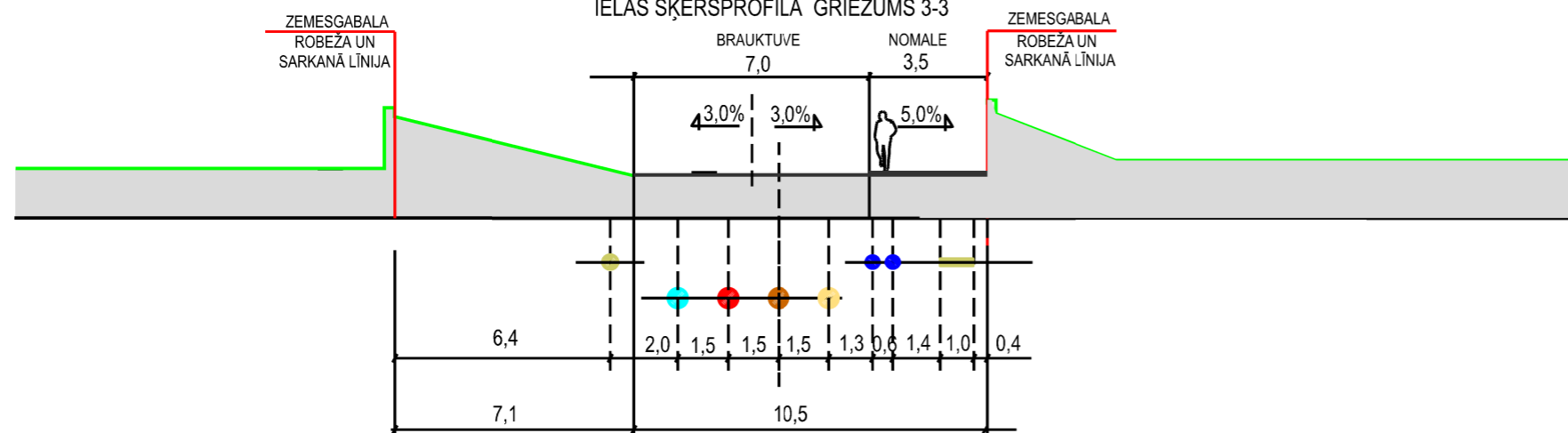
IELAS ŠĶĒRSPROFILA GRIEZUMS 1-1



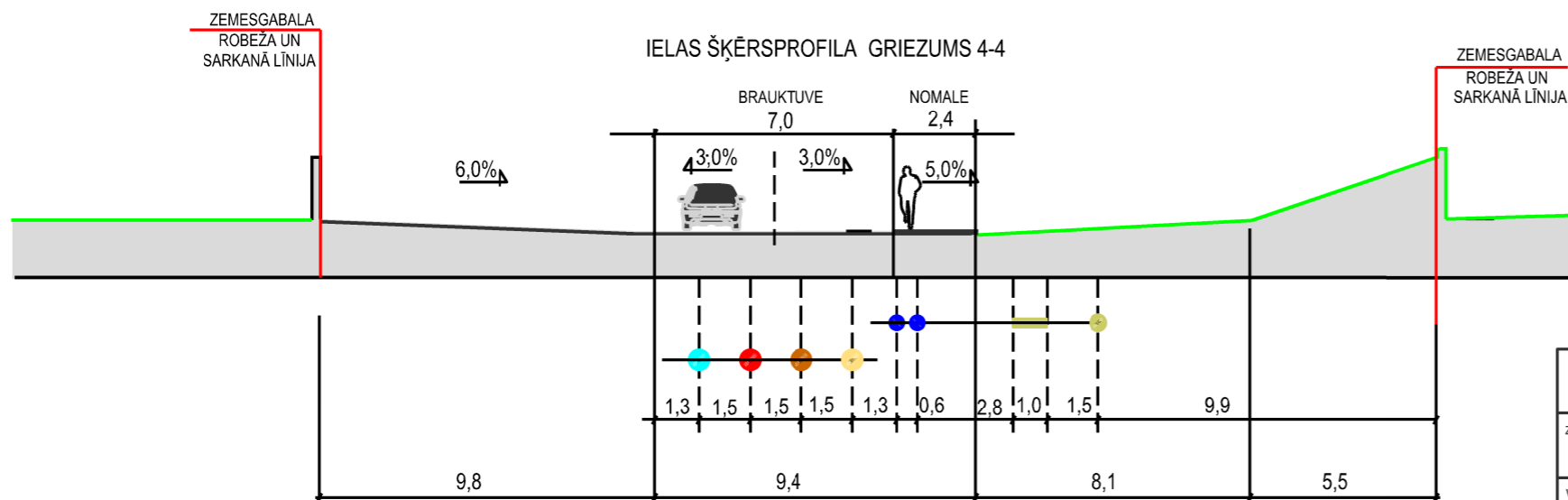
IELAS ŠĶĒRSPROFILA GRIEZUMS 2-2



IELAS ŠĶĒRSPROFILA GRIEZUMS 3-3



IELAS ŠĶĒRSPROFILA GRIEZUMS 4-4



APZĪMĒJUMI:

- plānotais ūdensvads
- plānotā lietuss kanalizācija
- plānotie sadzīves kanalizācijas tīkli
- plānotais gāzes vads
- plānotie sakaru tīkli
- plānotie apgaismojuma kabeļi
- plānotais elektrotīklu koridors

PIEZĪMES:

Izstrādājot inženierkomunikāciju tehniskos projektus ir pieļaujama inženierkomunikāciju trases izvietojuma precizēšana. Izmaiņas saskaņojamas ar pašvaldības būvvaldi. Ielu, nomaļu, laukumu un arhitektonisko vaļņu izvietojums un gabarīti var tikt precizēti celtniecības gaitā.

DETĀLPLĀNOJUMA GROZĪJUMI - zemesgabalam JŪRMALĀ, LAŠU IELĀ 11				SIA 8:Darbnīca tālr. +37126439223 e_pasts: 8.darbnica@gmail.com		
zemesgabala īpašnieks		SIA BALTĀ KĀPA reģ.nr.40103166942		Lapas nosaukums		
vadītāja		I.Pūķe		IELAS ŠĶĒRSPROFILI		
plānotāja		I.Pūķe		Mērogs	Lapa	Lapu skaits
		2012.		M 1:2000	6	
				Jūrmala, 2012./2013.gads		
				1.redakcija		