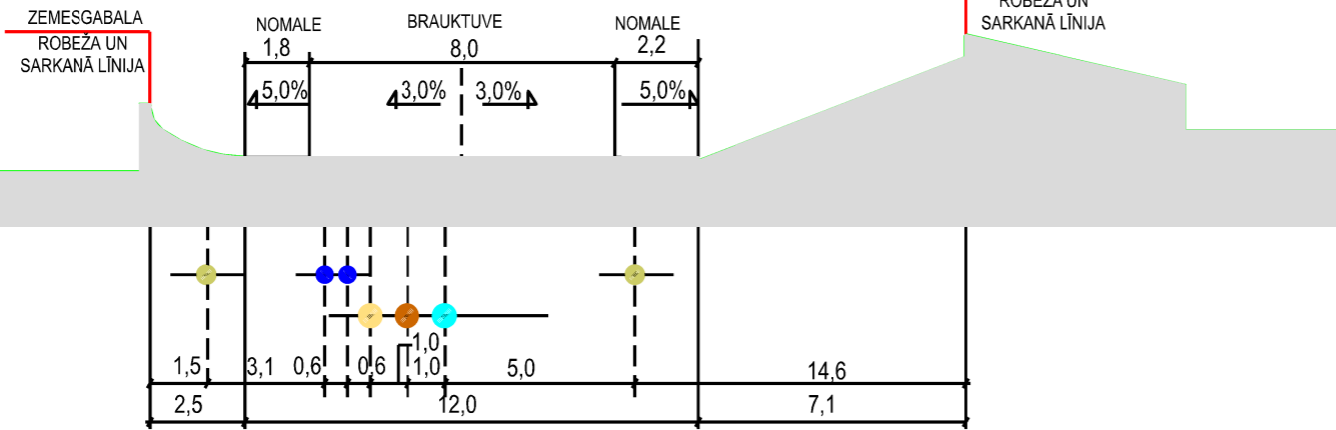


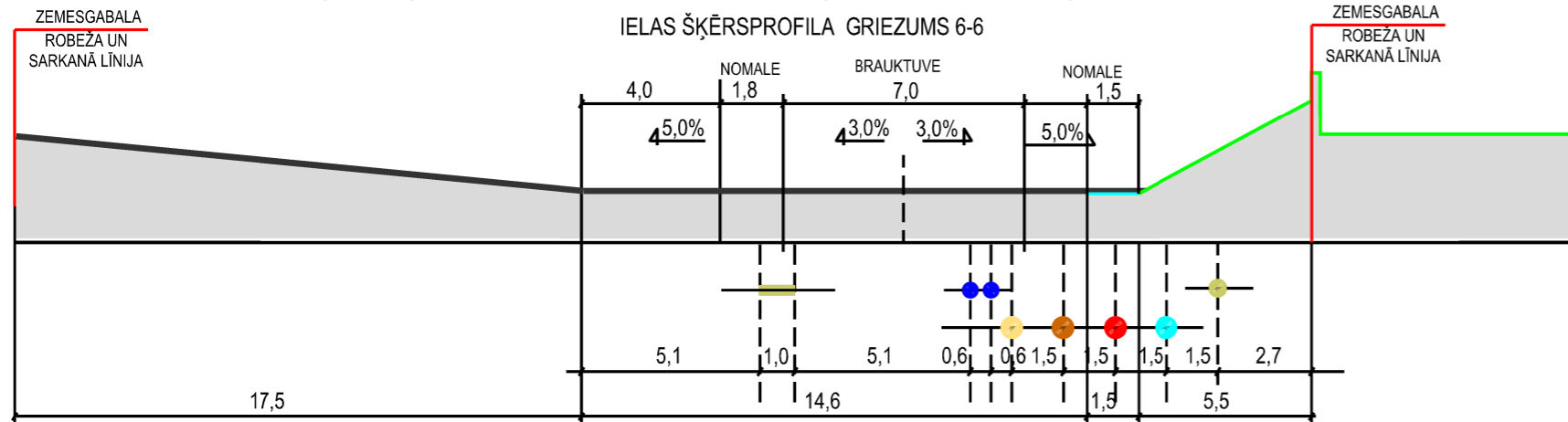
IELAS ŠĶĒRSPROFILA GRIEZUMS 5-5



ZEMESGABALA ROBEŽA UN SARKANĀ LĪNIJA

ZEMESGABALA ROBEŽA UN SARKANĀ LĪNIJA

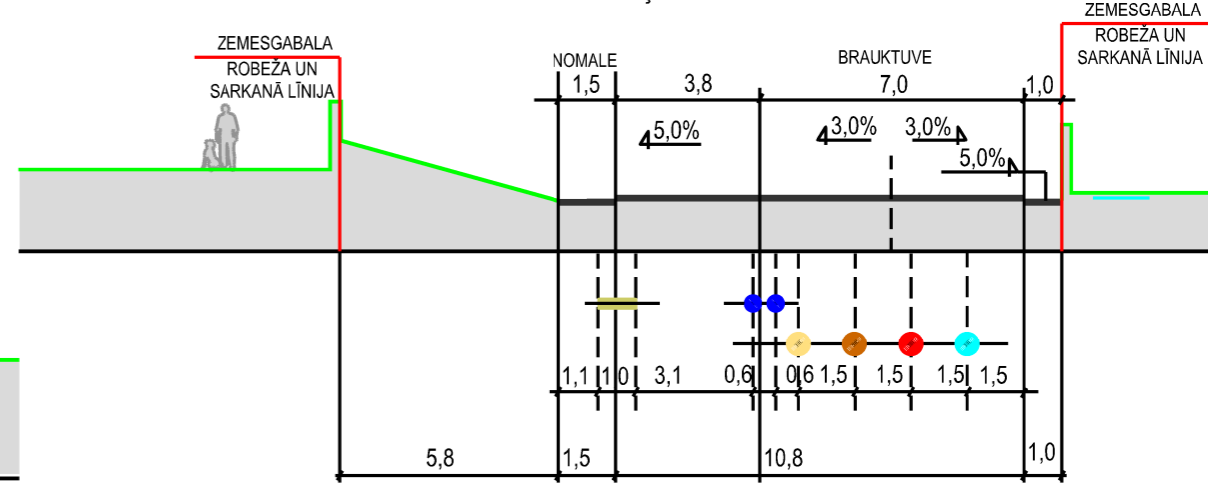
IELAS ŠĶĒRSPROFILA GRIEZUMS 6-6



ZEMESGABALA ROBEŽA UN SARKANĀ LĪNIJA

ZEMESGABALA ROBEŽA UN SARKANĀ LĪNIJA

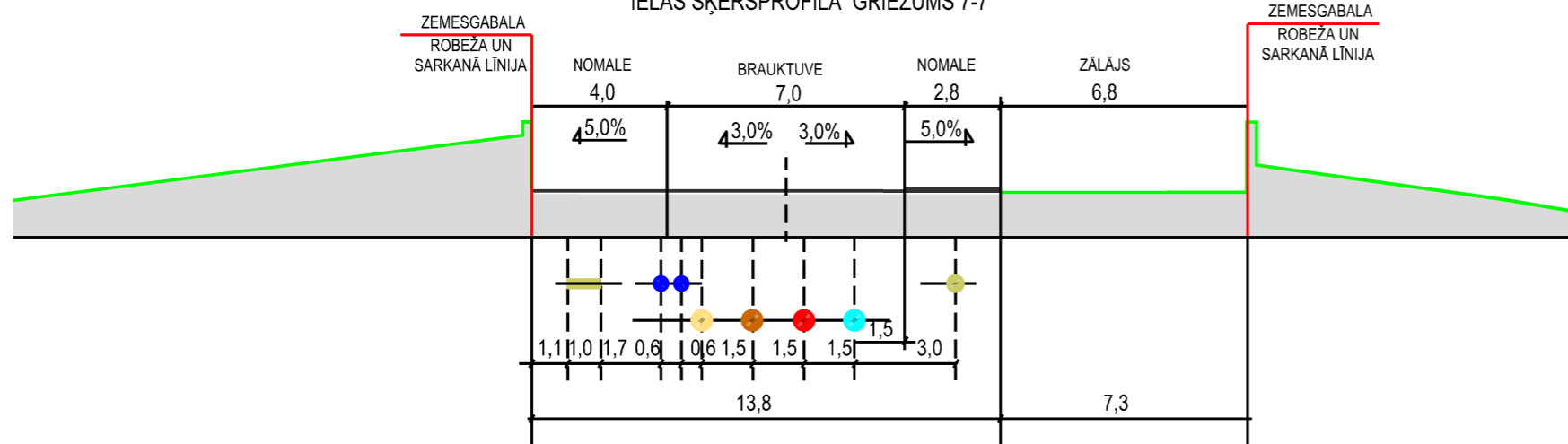
IELAS ŠĶĒRSPROFILA GRIEZUMS 9-9



ZEMESGABALA ROBEŽA UN SARKANĀ LĪNIJA

ZEMESGABALA ROBEŽA UN SARKANĀ LĪNIJA

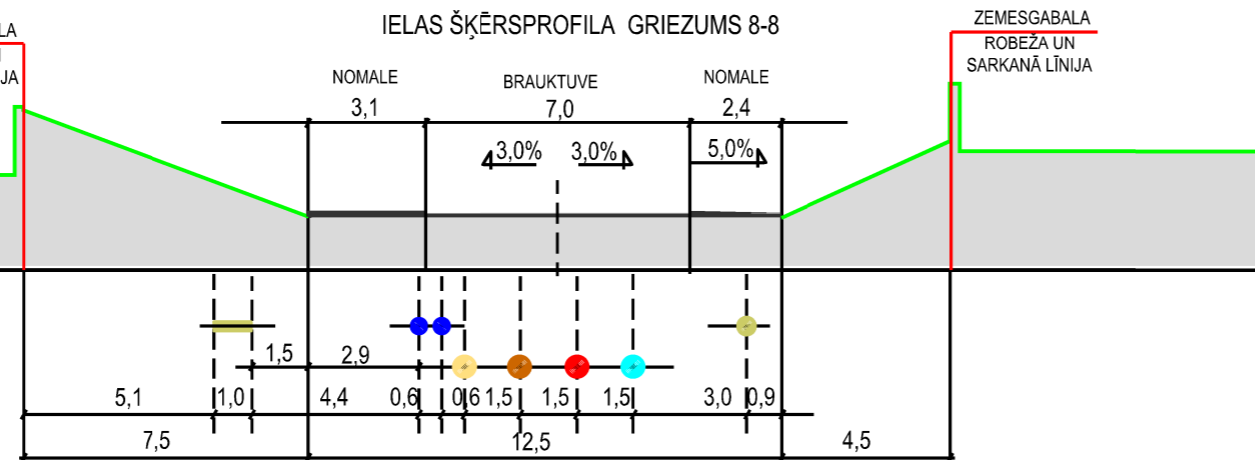
IELAS ŠĶĒRSPROFILA GRIEZUMS 7-7



ZEMESGABALA ROBEŽA UN SARKANĀ LĪNIJA

ZEMESGABALA ROBEŽA UN SARKANĀ LĪNIJA

IELAS ŠĶĒRSPROFILA GRIEZUMS 8-8



ZEMESGABALA ROBEŽA UN SARKANĀ LĪNIJA

ZEMESGABALA ROBEŽA UN SARKANĀ LĪNIJA

APZĪMĒJUMI:

- plānotais ūdensvads
- plānotā lietuss kanalizācija
- plānotie sadzīves kanalizācijas tīkli
- plānotais gāzes vads
- plānotie sakaru tīkli
- plānotie apgaismojuma kabeli
- plānotais elektrotīklu koridors

PIEZĪMES:

Izstrādājot inženierkomunikāciju tehniskos projektus ir pieļaujama inženierkomunikāciju trases izvietojuma precizēšana. Izmaiņas saskaņojamas ar pašvaldības būvvaldi. Ielu, nomaļu, laukumu un arhitektonisko vaļņu izvietojums un gabarīti var tikt precizēti celtniecības gaitā.

DETĀLPLĀNOJUMA GROZĪJUMI - zemesgabalam JŪRMALĀ, LAŠU IELĀ 11						
zemesgabala īpašnieks		SIA BALTĀ KĀPA reģ.nr.40103166942				
vadītāja		I.Pūķe		IELAS ŠĶĒRSPROFILI		
plānotāja		I.Pūķe		Jūrmala, 2012.gads		
				Mērogs		
				Lapa		
				Lapu skaits		
				M 1:200		
				7		
				1.redakcija		