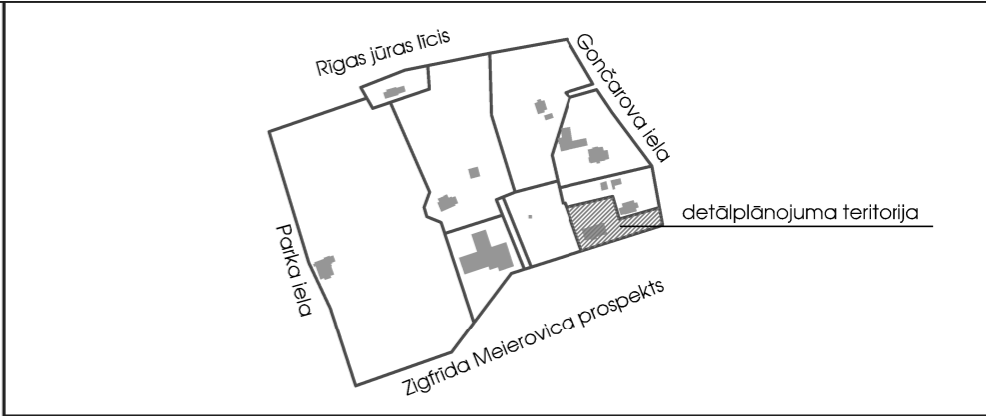
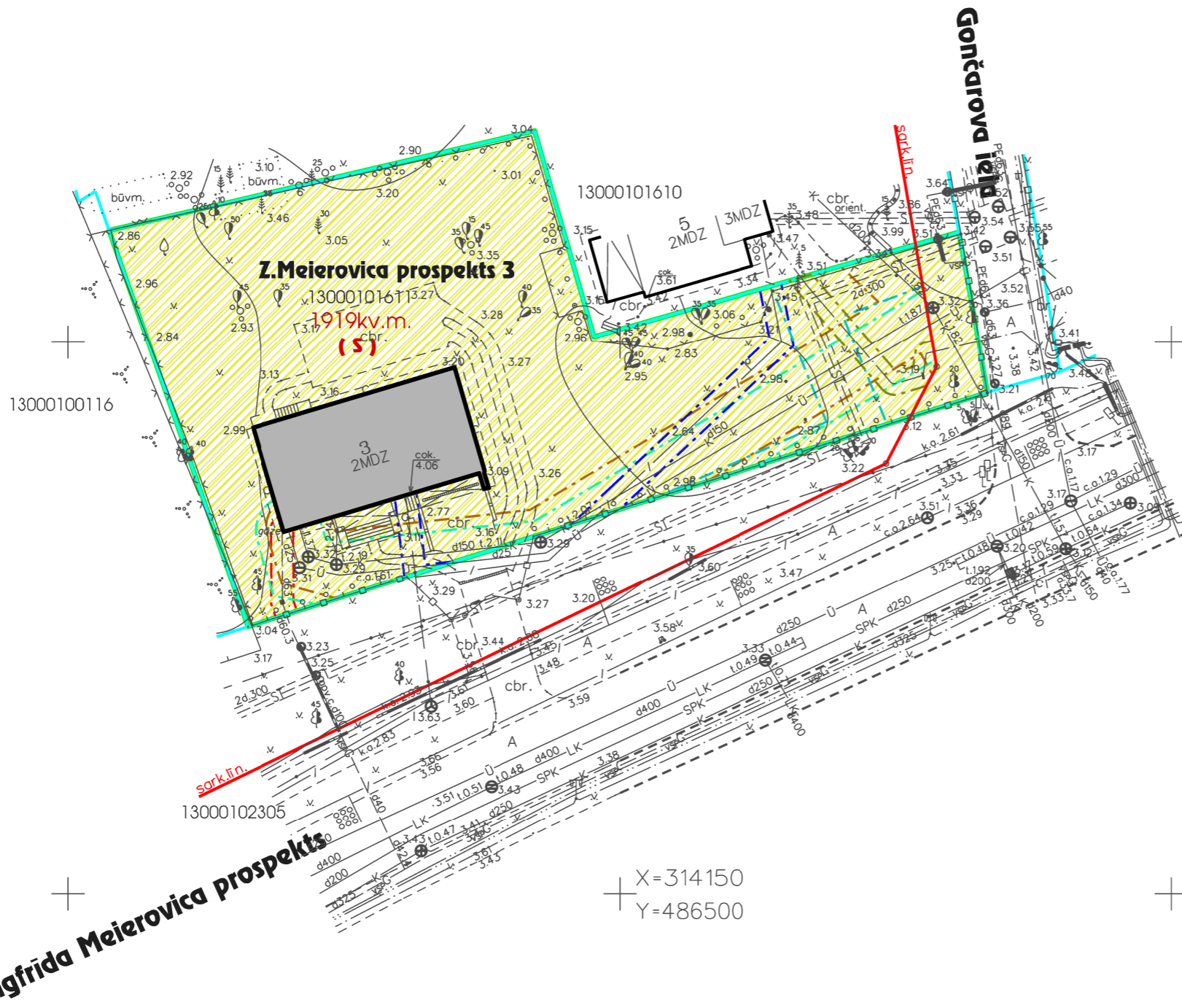


TERITORIJAS PAŠREIZĒJĀ IZMANTOŠANA

M 1:500



APZĪMĒJUMI	NOSAUKUMS
	Detālplānojuma robeža
	Zemesgabala robeža
13000101611	Kadastra numurs
1919kv.m.	Zemesgabala platība
Z.Meierovica pr.3	Zemesgabala adrese
	Sabiedrisko iestāžu teritorija
	Esošā- rekonstruējamā apbūve



NEKUSTAMĀ ĪPAŠUMA ZIGFRĪDA MEIEROVICA PROSPEKTS 3 LIETOŠANAS TIESĪBU APROBEŽOJUMI

Vides un dabas resursu aizsardzības aizsargjoslas

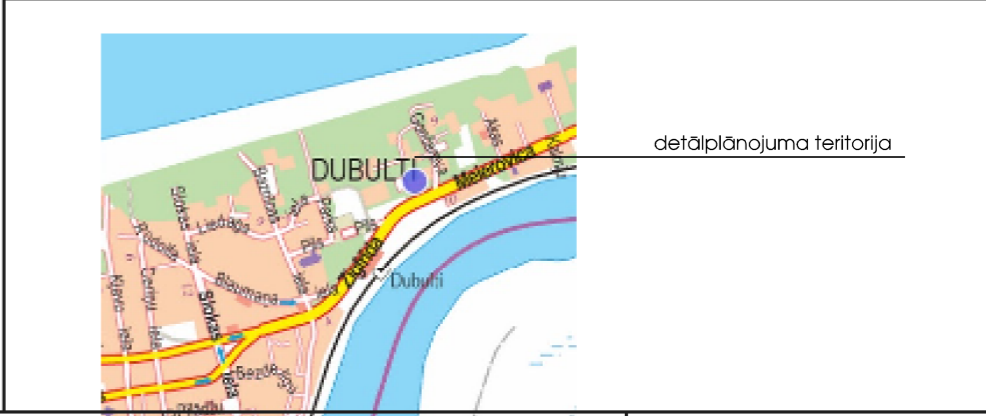
visa teritorija	Baltijas jūras un Rīgas jūras līča krasta kāpu aizsargjosla (kods 7311010100)
visa teritorija	Baltijas jūras un Rīgas jūras līča piekrastes 5km ierobežotas saimnieciskās darbības zona (kods 7311010300)
visa teritorija	Valsts nozībes pilsētībūvniecības pieminekļa teritorijas aizsargjosla (kods 7317010102)

Eksploatācijas aizsargjoslas

	7312030100	Aizsargjosla gar ielu - sarkanā līnija
	7312010101	Aizsargjosla gar ūdensvadu
	7312010300	Aizsargjoslas teritorija gar pašteses kanalizācijas vadu
	7312050200	Aizsargjosla gar elektriskajiem tīkliem
	7312040100	Aizsargjoslas teritorija gar pazemes elektronisko sakaru tīklu līniju un kabeļu kanalizāciju
	7312080102	Aizsargjosla gar gāzes vadu
	7312060100	Aizsargjoslas teritorija gar pazemes siltumvadu, siltumapgādes iekārtu un būvi

ZEMESGABALA JŪRMALĀ, ZIGFRĪDA MEIEROVICA POSPEKTĀ 3 ESOŠIE APBŪVES RĀDĪTĀJI

apbūves blīvums	apbūves intensitāte	ēkas būvapjoms	stāvu skaits
11%	24%	1496kub.m.	2



DETĀLPLĀNOJUMS - zemesgabalam JŪRMALĀ, ZIGFRĪDA MEIEROVICA PR.3 kadastra nr. 1300 010 1611; z/g platība 1919kv.m.				SIA 8!Darbnīca reģ.nr.40103480281 tāl. +37126439223 e_pasts: 8.darbnica@gmail.com		
zemesgabala īpašnieks		Sergejs Birins		Lapas nosaukums		
vadītāja		I.Pūķe		TERITORIJAS PAŠREIZĒJĀ IZMANTOŠANA		
planotāja		I.Pūķe		Jūrmala, 2012.gads		
				Mērogs	Lapa	Lapu skaits
				M 1:500	1	2
Gala redakcija						