

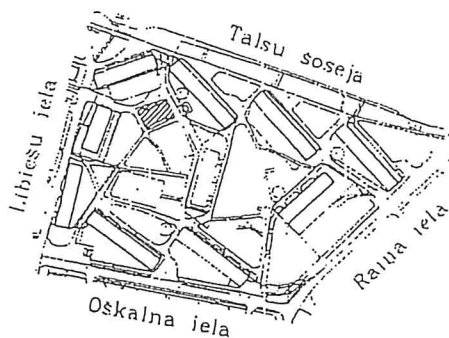
ROBEŽPUNKTU KOORDINĀTAS

LKS-92 SISTĒMĀ

Mēroga koeficients 0.999805

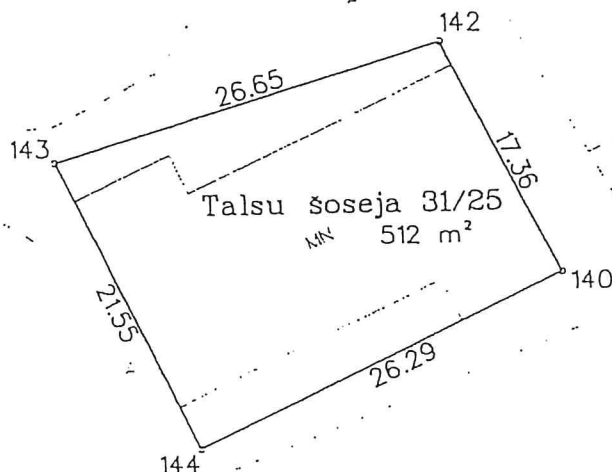
	X	Y
143	313255.60	476124.14
142	313263.28	476149.65
140	313247.69	476157.29
144	313236.26	476133.63

ZEMES GABALA  
IZVETOJUMS KVARTĀLĀ

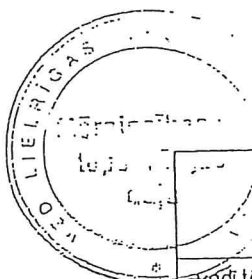


Apstiprināts ar Jūrmalas pilsētas  
Zemes komisijas 2003.gada 31.oktobra  
lēmumu Nr.395

Apstiprināts ar Jūrmalas pilsētas domes  
2013.gada 24.janvāra lēmumu Nr.44  
(protokols Nr.1, 49.punkts)



Mērogs 1: 500



VALSTS ZEMES DIENESTS  
Lielrīgas reģionālās nodaļas  
Mērogrāfijas un topogrāfijas daļa

	pilsēta	vieta	parcele
kods	1300	020	0807

vadītāja p.i.	J.Gau	11.07.2001
uzmērīja	V.Sardiko	11.07.2001