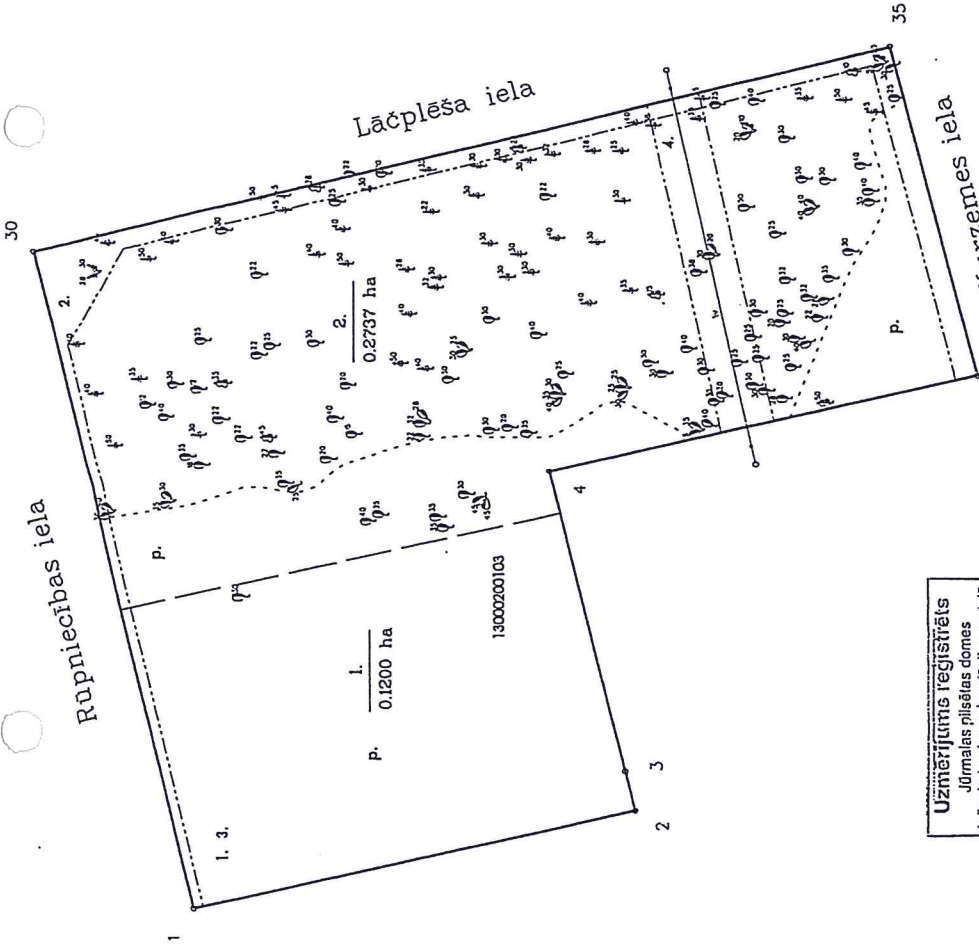


Apstiprināts ar Jūrmalas pilsētas domes
2013.gada 21.februāra lēmumu Nr.81
(protokols Nr.2, 31.punkts)



ORGANIZĀCIJA	KOMUNIKĀCIJA	PARAMETRS	DATUMS	UZVĀRDS
SIA "JŪRMALAS DOME"	DOME VĀRDS, KANĀLIZĀCIJA	PARAMETRS	03.01.2013	JŪBĒNS
A/S "LATVIJAS GAZE"	GAZEŠ VAJDS	PARAMETRS	03.01.2013	MOŠI
A/S "SODĀLES TIRKS"	EL. KABELI	PARAMETRS	03.01.2013	EPHRA
SIA "JŪRMALAS DOME"	TELEFONA KABELI	PARAMETRS	03.01.2013	GĀBENIS

Apzīmējumi:

- projektiētās teritorijas robeža
- uzņēmīta zemes vienības robeža ar robežpunktu āka
- projektiētā zemes vienību robežas robeža, kas tiks likvidēta
- nekustamo īpašumu apgrūtinājuma robežas
- 1. 0.1554 ha
- projektiējama zemes vienības numurs un platība
- teritorijas robeža, kas var kalpot radiervīdīta
- līdības nodibinātānai

Zemes ierīcības projekts

Jūrmala, Rupniecības iela 8

Zemes ierīcības projekta grafiskās daļas mērogs 1:500 IKS-92 koordinātu sistēma Mēroga koeficients 0,999606

Kartogrāfiskā pamatne - topogrāfiskā uzņēmējuma plansēle 4222-31-33.3.

Zemes robežu plāns: SIA "Intra MTD" - 28.05.2012, M1:1000.

Projekta mērogs, leibidumu nav, īpašuma

Rupniecības iela 8 īpašnieks

Projekta mērogs, leibidumu nav, īpašuma

Rupniecības iela 8 īpašnieks

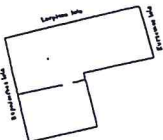
Projekta mērogs, leibidumu nav, īpašuma

Rupniecības iela 8 īpašnieks D.Čallja p.p.




tel. 29232997

Projektiētā teritorijas shēma
pēc zemes ierīcības projekta
izstrādāta



Projektiētā teritorijas shēma
pirms zemes ierīcības projekta
izstrādāta



Esošās zemes vienības	
Kadastra apzīmējums	Platība
13000200103	0.3937 ha
Kopā	0.3937 ha

Projektiētās zemes vienības platības un apgrūtinājumi			
Projektiētās zemes vienības		Apgrūtinājumi	
Nr.	Platība no esošajām zemes vienībām	Kārto Nr.	Klasifikācijas kods
1.	13000200103 - 0.1200 ha	1.	110103
2.		2.	120301
3.		3.	110909
1.	13000200103 - 0.2737 ha	1.	110103
2.		2.	120301
3.		3.	110909
4.		4.	120402

Uzņēmējums ierīcījis
Jūrmalas pilsētas domes
Inženierbūvju un ģeodēzijas nodaļā
07.02.2013
[Signature]
(paraksts) (uzvārds, uzvārds)

SASKAŅOTS
Esošo zemes vienību robežas atbilst Nekustamā īpašuma valsts
kadastra informācijas sistēmas datiem.
Nekustamā īpašuma objekta apgrūtinājumu atbilst normatīvajos
aktos noteiktajiem datu angatvotāma tehnoloģiju prasībām.

Veiktais kadastra
inženieris
(amats)
Viktors
Kūrdene
(vārds, uzvārds)
09.01.2013.
(datums)
Dokuments elektroniski parakstīts Valsts zemes dienesta Rīgas
reģionālajā nodaļā, izmantojot drošu elektronisko parakstu.
Dokumenta nosaukums 201094.doc.