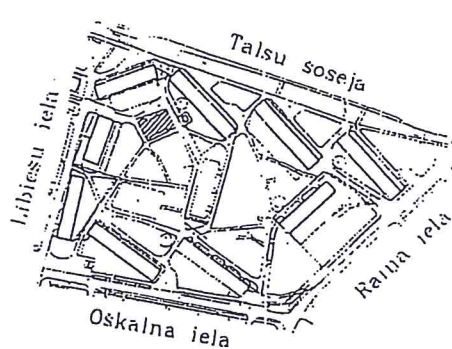


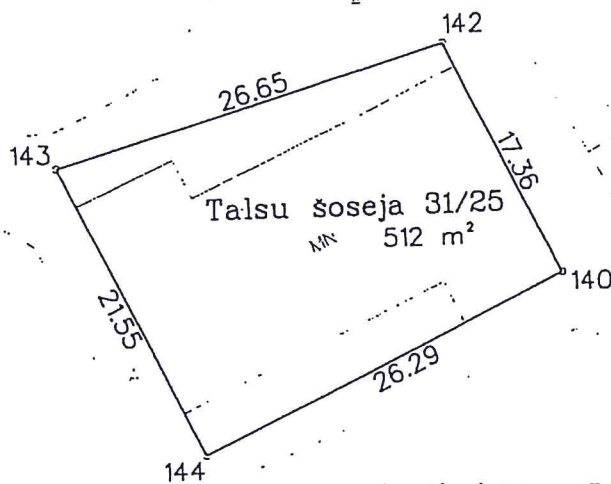
ROBEŽPUNKTU KOORDINĀTAS  
LKS-92 SISTĒMĀ  
Mēroga koeficients 0.999805

	X	Y
143	313255.60	476124.14
142	313263.28	476149.65
140	313247.69	476157.29
144	313236.26	476133.63

ZEMES GABALA  
IZVETOJUMS KVARTĀLĀ

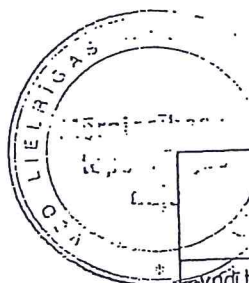


*Apstiprināts ar Jūrmalas pilsētas  
Zemes komisijas 2003.gada 31.oktobra  
lēmumu Nr.395*



Apstiprināts ar Jūrmalās pilsētas domes  
2013.gada 21.februāra lēmumu Nr.115  
(protokols Nr.2, 70.punkts)

Mērogs 1: 500



VALSTS ZEMES DIENESTS  
Lielīgas reģionālās nodaļas  
Mērniecības un topogrāfijas daļa

pilsēta	vieta	parcele
1300	020	0807

vadītāja p.i.	J. Gau		11.07.2001
izmērija	V.Sardiko		11.07.2001