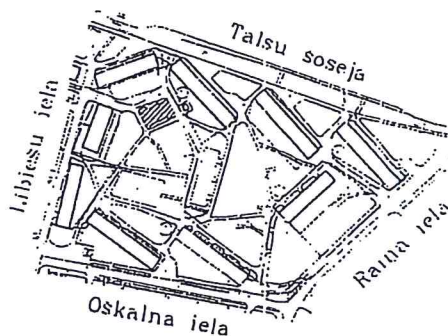


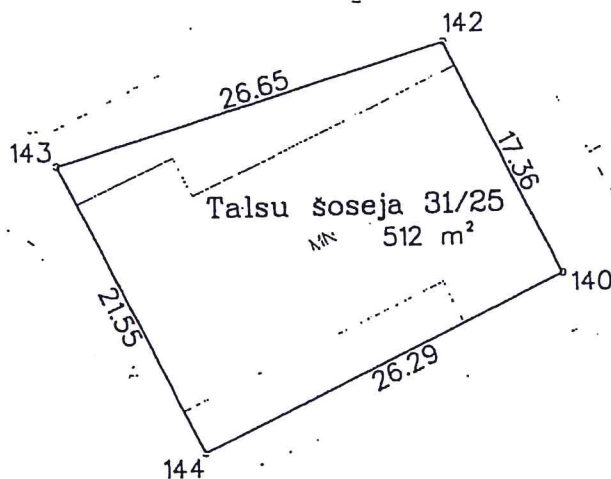
ROBEŽPUNKTU KOORDINĀTAS
LKS-92 SISTĒMĀ
Mēroga koeficients 0.999805

	X	Y
143	313255.60	476124.14
142	313263.28	476149.65
140	313247.69	476157.29
144	313236.26	476133.63

ZEMES GABALA
IZVETOJUMS KVARTĀLĀ

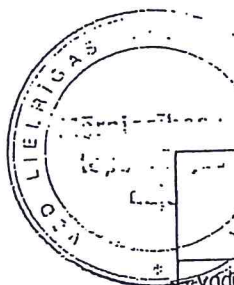


*Apstiprināts ar Jūrmalas pilsētas
Zemes komisijas 2003.gada 31.oktobra
lēmumu Nr.395*



Apstiprināts ar Jūrmalas pilsētas domes
2013.gada 21.februāra lēmumu Nr.116
(protokols Nr.2, 71.punkts)

Mērogs 1: 500



VALSTS ZEMES DIENESTS
Lielrigas reģionālās nodaļas
Mērniecības un topogrāfijas daļa

kods	pilsēta	vieta	porcele
	1300	020	0807

vārdi tāja p.i.	J.Gau		11.07.2001
uzmērija	V.Sardiko		11.07.2001