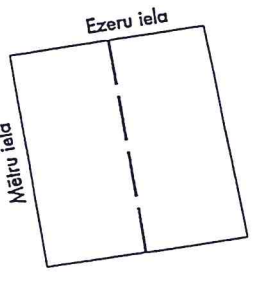
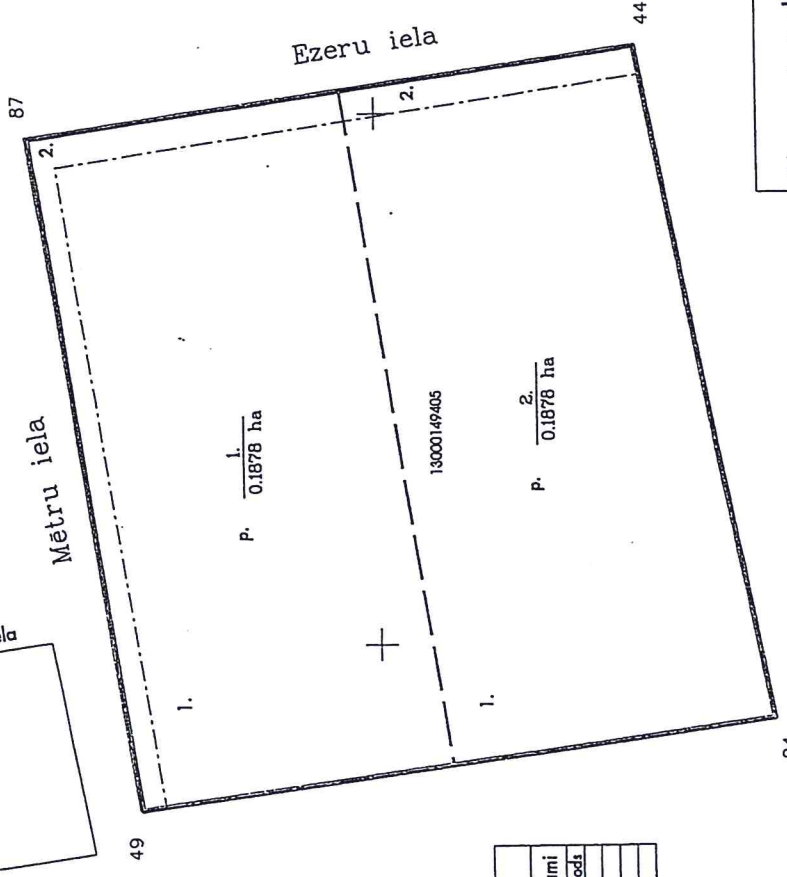
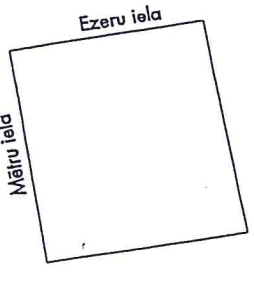


Apstiprināts ar Jūrmalas pilsētas domes  
2013.gada 3.aprīļa lēmumu Nr.142  
(protokols Nr.4, 22.punkts)

Projektiā teritorijas shēma  
pēc zemes ierīcības projekta  
izstrādes



Projektiā teritorijas shēma  
pirms zemes ierīcības projekta  
izstrādes



Esošās zemes vienības	
Kadastra apzīmējums	Platība
13000149405	0.3756 ha
Kopā	
0.3756 ha	

Projektiās zemes vienības platības un apgrūlējumi			
Projektiās zemes vienības		Apgrūlējumi	
Nr.	Platības no esošajām zemes vienībām	Kārtes Nr.	Klasifikācijas kods
1.	0.1878 ha	1.	110103
		2.	120301
2.	0.1878 ha	1.	110103
		2.	120301

JŪRMALAS PILSĒTAS EKSPLOATĒJOSĒ ORGANIZĀCIJU SĀKŠANĀS PAR PLĀNĀ UZRADĪTO APŪSNEKES KOMUNIKĀCIJU IZSTRĀDĀJUMĀ			
ORGANIZĀCIJA	KOMUNIKĀCIJA	PARAKSTS	DATUMS
SIA " JŪRMALAS DOENS "	DOENS VADS, KANALIZĀCIJA	PARAKSTS	31.01.2013
A/S " LATVIJAS GĀZE "	GĀZES VADS	PARAKSTS	31.01.2013
SIA " JŪRMALAS SILTUMS "	EL. TUMATIKLI	PARAKSTS	31.01.2013
A/S " SADALES TĪKLS "	EL. KABELI	PARAKSTS	31.01.2013
SIA " JŪRMALAS GANŠMA "	TELEFONA KABELI	PARAKSTS	31.01.2013
SIA " CITRUS SOLUTIONS "	MELNURĀCIJA	PARAKSTS	31.01.2013

Apzīmējumi:

- projektiās teritorijas robeža
- uzņēmēja zemes vienības robeža ar robežpunktu
- āka
- projektiā zemes vienību robežas
- robeža, kas tiks likvidēta
- nekustamo īpašumu apgrūlējuma robežas
- projektiājamaiz zemes vienības numurs un platība
- 0.1564 ha
- teritorijas robeža, kas var kalpot reālservitūta
- līstības nodibināšanai

**Zemes ierīcības projekts**

Jūrmalā, Ezeru iela 48

Zemes ierīcības projekta grafiskās daļas mērogs	1:500	LKS92 koordinātu sistēma	Mēroga koeficients 0.999603
Karogrāfiskā pamatne - topogrāfiska uzņēmējumu planiāle ar nolikējumu M 1:500 Nr. 4222-32-24.4.			
Zemes robežu plāns : Valsts zemes dienests - M1:500.			
Projekta veids, izstrādātāja nosaukums, projekta veids	Projektiā zemes vienību robežas, iebildumu nor., īpašuma Ezeru iela 48 dom. daļas īpašnieks, Māriņpiļi Strazds	Māriņpiļi Strazds	11.02.2013
Projekta veids, izstrādātāja nosaukums, projekta veids	Projektiā zemes vienību robežas, iebildumu nor., īpašuma Ezeru iela 48 dom. daļas īpašnieks, Edgars Strazds	Edgars Strazds	11.02.2013
Apliecinu, ka zemes ierīcības projekts izstrādāts atbilstoši normatīvo aktu prasībām, kas regulē zemes ierīcības projekta izstrādi			
Zemes īrētājs	Uldis Gau	Zemes īrētāja paraksts	30.01.2013
Zemes īrētāja sertifikāts Nr. AA000000074 (izsniegts 03.01.2011. datū, līdz 02.01.2016.)			



**SĀSKAŅOTS**  
Esošo zemes vienību robežas atbilst. Nekustamā īpašuma valsts kadastra informācijas sistēmā. Nekustamā īpašuma valsts kadastra informācijas sistēmā atbilst. Normatīvo aktu prasībām, kas regulē zemes ierīcības projekta izstrādi. Dokumenta elektroniskā paraksta Valsts zemes dienesta Ērģes reģistrācijas nodaļā, izmantojot drošu elektronisko parakstu. Dokumenta nosaukums 21619.v.cēc.

Kadastra informācija  
Izstrādāta  
(amats)

Īpašnieka  
Paraksts  
(vārds, uzvārds)

01.02.2013.  
(datums)