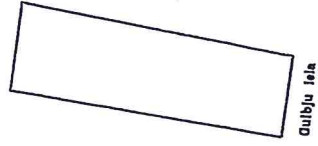
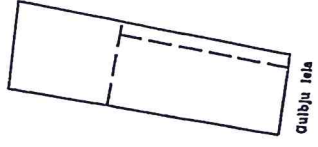


Projekta teritorijas shēma
pirms zemes ierīcības projekta
izstrādes



Projekta teritorijas shēma
pēc zemes ierīcības projekta
izstrādes



Esošās zemes vienības	
Kadastra apzīmējums	Plaība
13000216026	0.3233 ha
Kopā	0.3233 ha

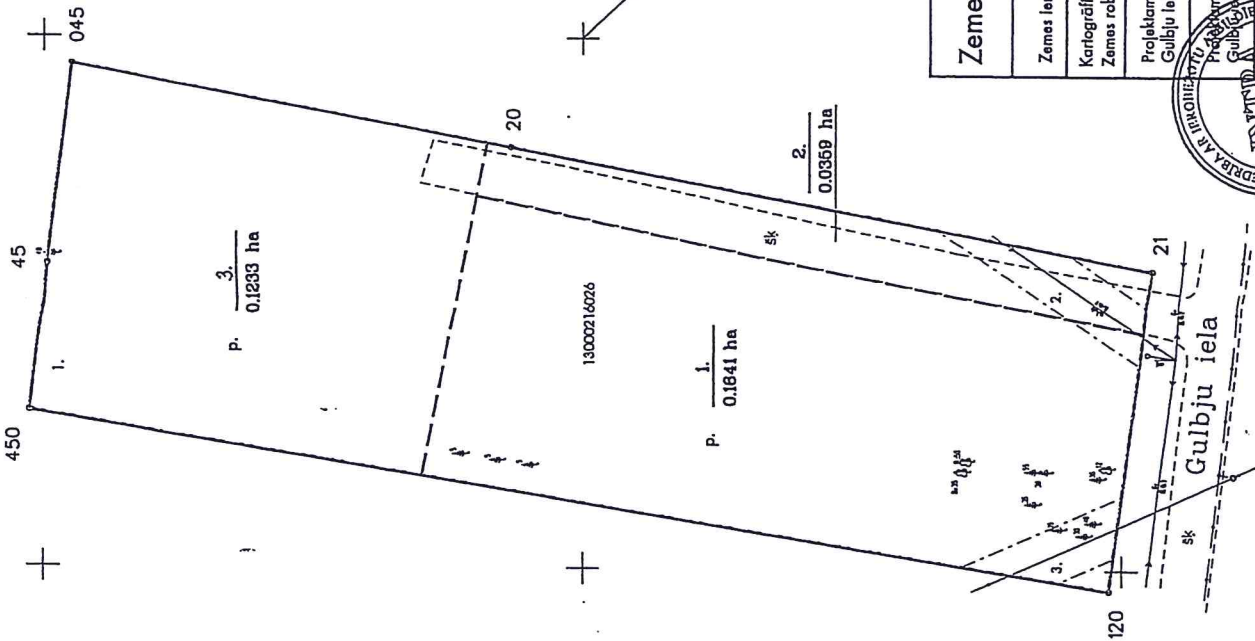
Projektiās zemes vienības platības un apgrūdinājumi		
Projektiās zemes vienības		Apgrūdinājumi
Nr.	Platības no esošajām zemes vienībām	Kārta Nr. / Klasifikācijas kods
1.	13000216026 - 0.1641 ha	1. / 110103
2.	13000214026 - 0.0359 ha	2. / 2050601
3.	13000214024 - 0.1233 ha	1. / 110103

SASTĀVĒDĀS
Esošo zemes vienību robežu atbilstoši izstrādātā ierīcības projekta kadastra informācijas sistēmas dabām. Nekustamā īpašuma objekta apgrūdinājumi atbilst normatīvajos aktos noteiktajam datu iegūšanas tehniskajam prasībām.

Kadastra informācija
(amats) Beinarvīra
(vārds, uzvārds) (datums)

11.02.2013.
(datums)

Dokumenta elektroniskā paraksts Valsts zemes dienests, Rīgas reģionālās nodalī, izstrādājot drošu elektronisko parakstu.
Dokumenta nosaukums 218922.edoc.



Apsūpināts ar Jūrmalas pilsētas dome.
2013.gada 3.aprīļa lēmumu Nr.14:
(protokols Nr.4, 23.punkts

JŪRMALAS PILSĒTAS IZSTRADĀTOJOSĒ ORGANIZĀCIJU SKAŅUĀMS PAR PLĀNĀ IZSTRĀDĀTO APKĀRŠTĒMES KOMUNIKĀCIJU IZSTRĀDĀJUMU				
ORGANIZĀCIJA	KOMUNIKĀCIJA	PARAMĒTRI	DATUMS	UZVĀRDS
SA "JŪRMALAS ODENS"	ODENS VADOŠKĀRĒJUMA	PARAMĒTRI	05.02.2013	J.L.ČERNA
A/S "LATVIJAS GĀZE"	GĀZES VADOŠKĀRĒJUMA	PARAMĒTRI	05.02.2013	L.VORŠČKO
SA "JŪRMALAS SĀTIENS"	SĀTIENĀRĒJUMA	PARAMĒTRI	05.02.2013	A.SĪKVA
A/S "SADALĪTES TĪKLS"	EL.KABELI	PARAMĒTRI	05.02.2013	O.ČERHĪ
SA "JŪRMALAS GĀSMA"	EL.KABELI	PARAMĒTRI	05.02.2013	O.SVĒTĀ
SA "CIETUS SOLUTIONS"	TELEFONA KABELI	PARAMĒTRI	05.02.2013	J.SĒFĒLE
SA "JŪRMALAS ODENS"	ĒLĒRĪCĪJA	PARAMĒTRI	05.02.2013	R.ĀRŠĒLE

- Apzīmējumi:
- projektiās teritorijas robeža
 - uzmērīta zemes vienības robeža ar robežpunkti
 - āka
 - projektiāto zemes vienību robežas
 - * robeža, kas tiks likvidēta
 - nekustamo īpašumu apgrūdinājuma robežas
 - 1. projektiājamais zemes vienības numurs un platība
 - 0.1654 ha
 - teritorijas robeža, kas var kalpot reālservitūta tiesības nodibināšanai

Zemes ierīcības projekts		Jūrmala, Gulbju iela 85A	
Zemes ierīcības projekta grafiskās daļas mērogs	1:500	LKS-92 koordinātu sistēma	Mēroga koeficients 0.999602
Kartogrāfiskā pamatne - SIA "GEOINFO" topogrāfiskais uzņēmums - M 1:500 (10.12.2012), Zemes robežu plāni : Valsts zemes dienests - M1:500 [23.09.2003].			
Projekta piekritu, leģitimitāšu nav, īpašuma Gulbju iela 85A dom.dalys īpašniece		Ingina Bekere	05.02.2013
Projekta piekritu, leģitimitāšu nav, īpašuma Gulbju iela 85A dom.dalys īpašnieks		Andris Kaupers	05.02.2013
Apliecinu, ka zemes ierīcības projekts izstrādāts atbilstoši normatīvo aktu prasībām, kas regulē zemes ierīcības projekta izstrādi			
Zemes ierīcītājs	Uldis Gau		04.02.2013
Zemes ierīcītāja sertifikāts Nr. AA000000074			

